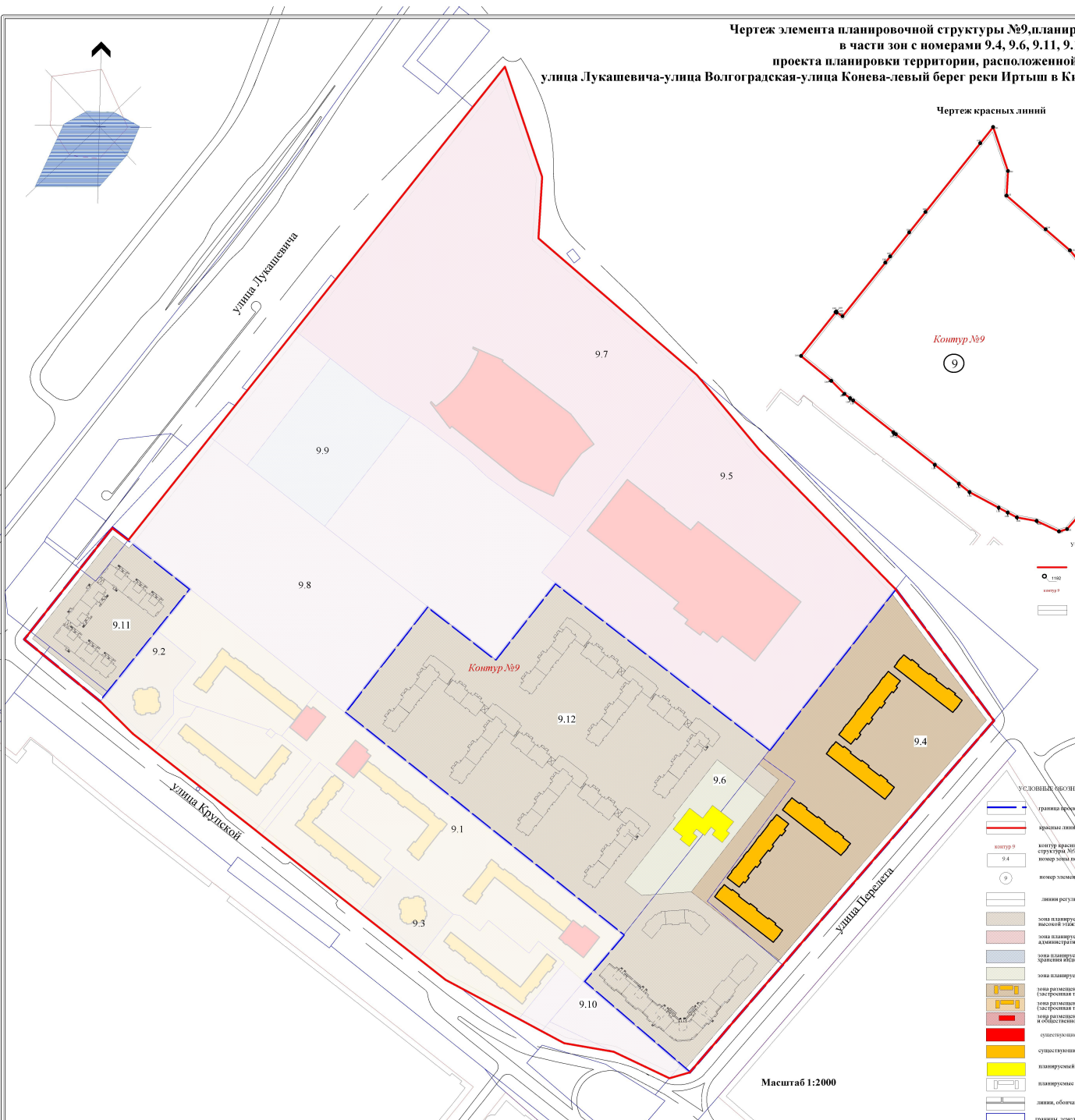
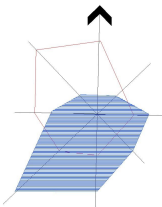


Чертеж элемента планировочной структуры №9, планировочного района II,
в части зон с номерами 9.4, 9.6, 9.11, 9.12

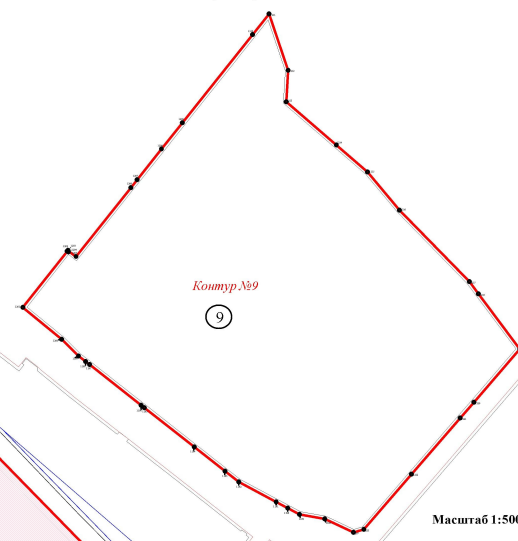
проекта планировки территории, расположенной в границах:

улица Лукашевича-улица Волгоградская-улица Конева-левый берег реки Иртыш в Кировском административном округе города Омска

Приложение к постановлению Администрации города Омска
от _____ № _____



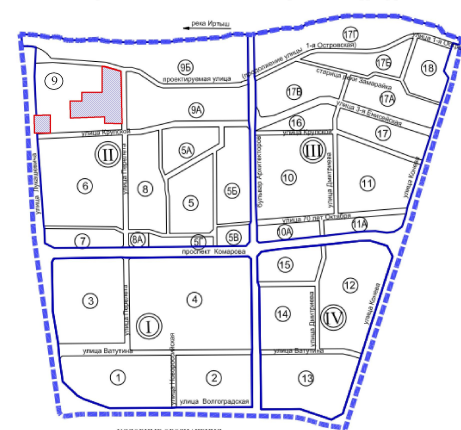
Чертеж красных линий



Масштаб 1:5000

- УСЛОВНЫЕ ОБОЗНАЧЕНИЯ
- красные линии
 - 1100 координатная точка красных линий
 - 1000 контур красных линий элемента планировочной структуры №9
 - линии регулирования застройки

Схема расположения элементов планировочной структуры



УСЛОВНЫЕ ОБОЗНАЧЕНИЯ

- 9 номер планировочного элемента
- II номер планировочного района
- часть элемента планировочной структуры, подлежащая корректировке

Экспликация

№ элемента планировочной структуры	№ зоны	Наименование зоны
9	9.4	Зона размещения жилой застройки высокой этажности (увеличение плотности застройки недопустимо)
	9.6	Зона планируемого размещения объекта дошкольного образования на 250 мест
	9.11	Зона планируемого размещения жилой застройки высокой этажности
	9.12	

- УСЛОВНЫЕ ОБОЗНАЧЕНИЯ
- граница корректируемой территории
 - красные линии
 - контур красных линий элемента планировочной структуры №9
 - номер зоны по экспликации
 - номер элемента по экспликации
 - линии регулирования застройки
 - зона планируемого размещения жилой застройки высокой этажности
 - зона планируемого размещения объекта дошкольного образования и общественного назначения
 - зона планируемого размещения объекта хранения индивидуального автотранспорта
 - зона планируемого размещения объектов дошкольного и школьного образования
 - зона размещения жилой застройки высокой этажности (сформированная территория)
 - зона размещения жилой застройки средней этажности (сформированная территория)
 - зона размещения объекта административно-делового и общественного назначения (застроенная территория)
 - существующие объекты административно-делового и общественного назначения
 - существующие многоквартирные дома
 - планируемые к размещению объекты дошкольного образования
 - планируемые к размещению многоквартирные дома
 - линии, обозначение улиц, дорог, проезда
 - границы земельных участков учтенных в ГКЗ по состоянию на 12.05.2016г.

Масштаб 1:2000

Подготовлен в соответствии с Распоряжением департамента Архитектуры и градостроительства Администрации города Омска от 25.04.2016г. №894

Примечание:
Каждое координатное значение точек красных линий приводится в координатной системе и проекту планировки территории.
Типы транспортных улиц, переулочной и примыкающей могут быть изменены при разработке проектной документации.