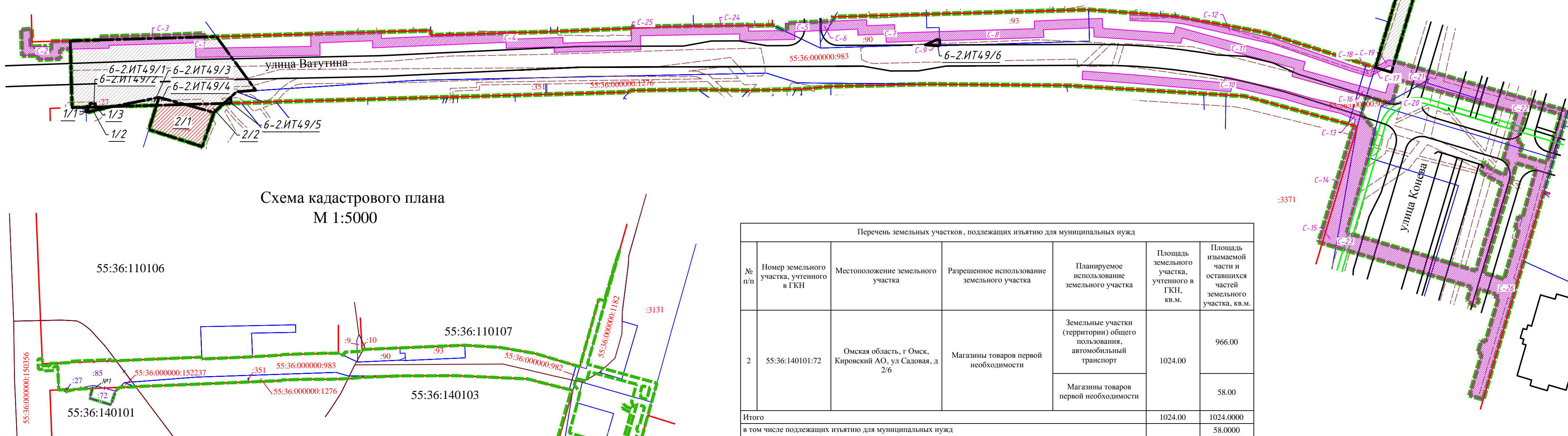


Проект межевания территории улицы Ватутина от бульвара Архитекторов до улицы Конева, части территории улицы Конева

Чертеж межевания линейного объекта планировочного элемента 6-2.ИТ49 по улице Ватутина
М 1:2000



Чертеж границ земельных участков с указанием поворотных точек
М 1:1000
Часть 1

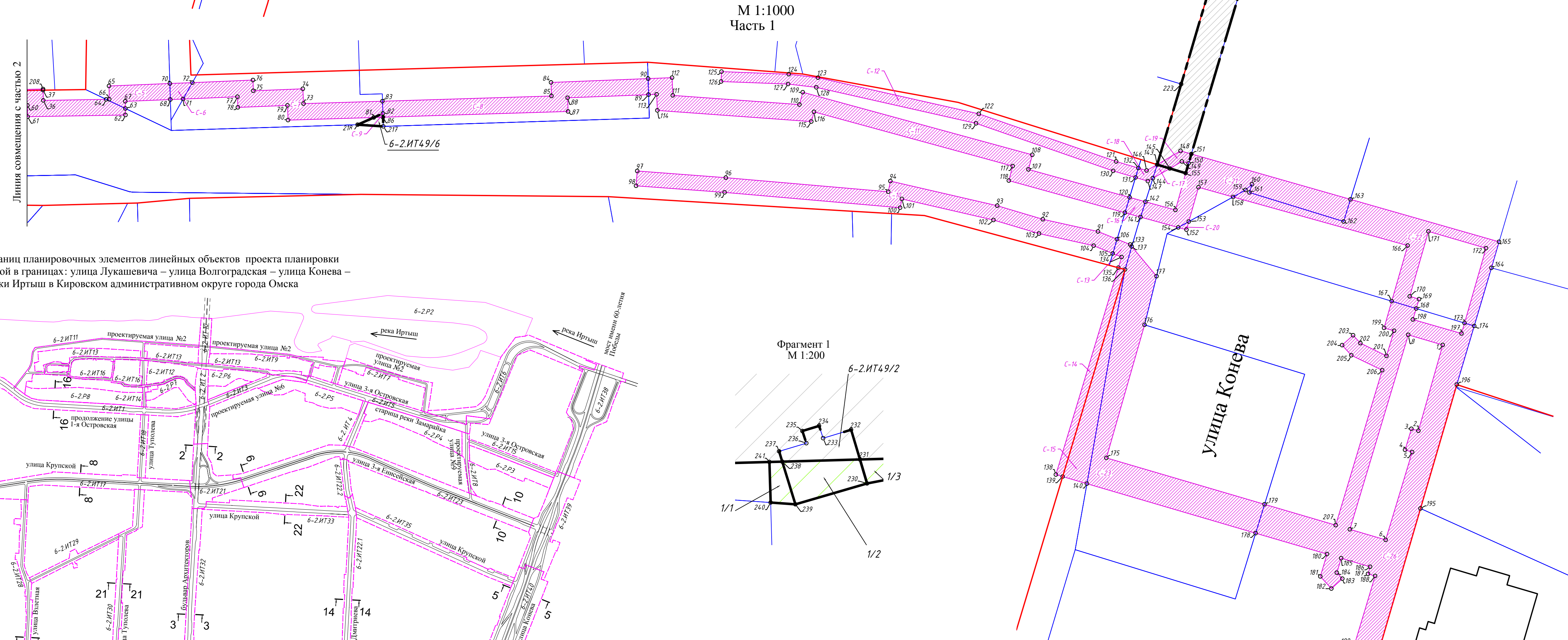
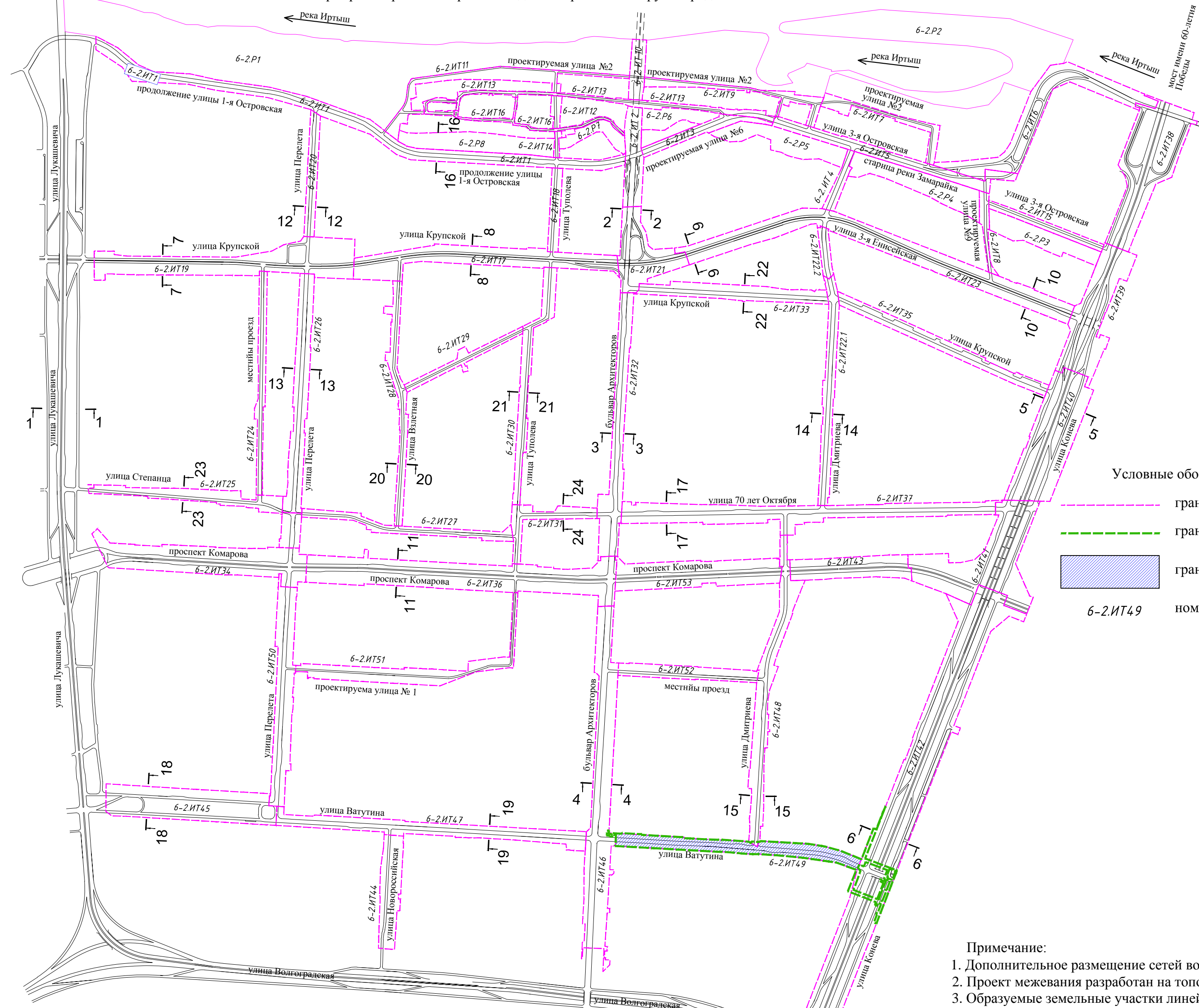
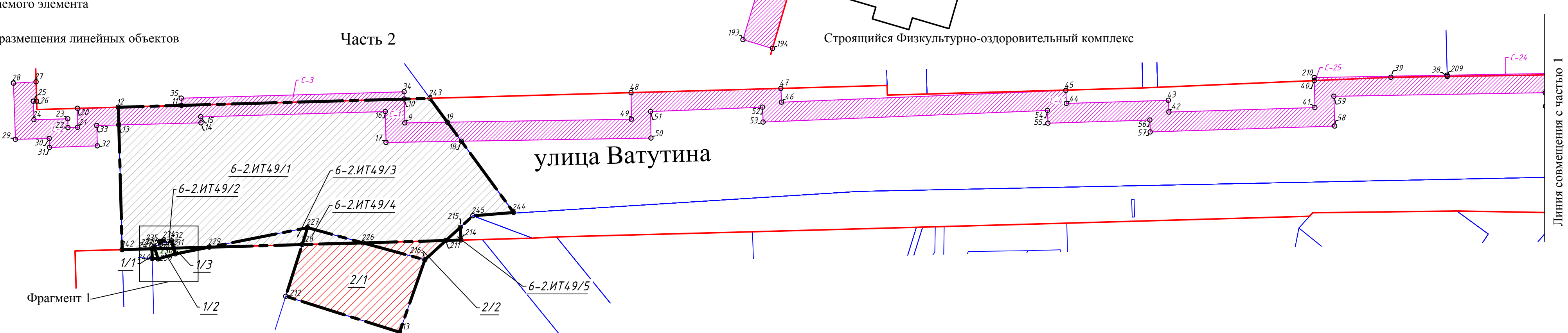


Схема расположения границ планировочных элементов линейных объектов проекта планировки территории, расположенной в границах: улица Лукашевича – улица Волгоградская – улица Конева – левый берег реки Иртыш в Кировском административном округе города Омска



- Условные обозначения
- граница планировочного элемента
 - граница межевания
 - граница расматриваемого элемента
 - 6-2.ИТ49 номер элемента для размещения линейных объектов



Примечание:

1. Дополнительное размещение сетей возможно с учетом нормативных требований, с последующим внесением изменений в проект межевания.
2. Проект межевания разработан на топографической схеме масштаба 1:500.
3. Образуемые земельные участки линейных объектов (ИТ), которые после образования будут относиться к территории общего пользования или имуществу общего пользования.
4. Размещение перекрестных инженерных коммуникаций для конкретных потребителей возможно в границах автомобильных дорог общего пользования и в границах застроенных территорий в соответствии с техническими регламентами.
5. Строительство планируемых инженерных сетей к существующим объектам, ремонт существующих сетей возможны при оформлении соглашений с собственниками земельных участков, в границах полос автомобильных дорог (за исключением частных автомобильных дорог) осуществляется на условиях публичного сервитута.

№ п/п	Номер части земельного участка	Номер образуемого или изменяемого земельного участка	Площадь части земельного участка, кв.м.	Вид разрешенного использования части земельного участка
1	C-1	6-2.ИТ49/1	623.61	Коммунальное обслуживание
2	C-2	55:36:000000:150156	374.16	Коммунальное обслуживание
3	C-3	55:36:140101:66	185.12	Коммунальное обслуживание
4	C-4	55:36:000000:983	2831.04	Коммунальное обслуживание
5	C-5	55:36:000000:1555	169.01	Коммунальное обслуживание
6	C-6	55:36:110106:9	46.47	Коммунальное обслуживание
7	C-7	55:36:110107:90	576.29	Коммунальное обслуживание
8	C-8	55:36:110107:93	737.98	Коммунальное обслуживание
9	C-9	6-2.ИТ49/6	2.82	Коммунальное обслуживание
10	C-10	55:36:000000:983	1204.84	Коммунальное обслуживание
11	C-11	55:36:000000:983	1410.93	Коммунальное обслуживание
12	C-12	55:36:000000:983	696.13	Коммунальное обслуживание
13	C-13	55:36:000000:982	51.59	Коммунальное обслуживание
14	C-14	55:36:140103:3171	249.10	Коммунальное обслуживание
15	C-15	55:36:140103:3174	449.91	Коммунальное обслуживание
16	C-16	55:36:000000:982	43.06	Коммунальное обслуживание
17	C-17	55:36:000000:1182	15.50	Коммунальное обслуживание
18	C-18	55:36:000000:982	31.79	Коммунальное обслуживание
19	C-19	6-2.ИТ42	47.75	Коммунальное обслуживание
20	C-20	55:36:140103:3171	5.94	Коммунальное обслуживание
21	C-21	55:36:000000:1182	864.07	Коммунальное обслуживание
22	C-22	55:36:140103:3171	951.72	Коммунальное обслуживание
23	C-23	55:36:000000:1182	1694.71	Коммунальное обслуживание
24	C-24	55:36:110106:400	17.48	Коммунальное обслуживание
25	C-25	55:36:110106:371	26.00	Коммунальное обслуживание
26	C-26	55:36:140103:3223	3366.10	Коммунальное обслуживание

№ п/п	Номер земельного участка по проекту	Местоположение	Вид разрешенного использования	Номер земельного участка, учтенного в ГКН	Площадь земельного участка, учтенного в ГКН, кв.м.	Площадь по проекту, кв.м.	Примечание
1	1/1	улица Ватутина	Скверы	55:36:140101:85	5651.00	5.10	Образование земельного участка путем перераспределения
2	1/2	улица Ватутина	Скверы	55:36:140101:27	29.00	17.18	Образование земельного участка путем перераспределения
3	1/3	улица Ватутина	Скверы	55:36:140101:85	5651.00	11.93	Образование земельного участка путем перераспределения
4	2/1	улица Салава, д.2/6	Магазины товаров первой необходимости	55:36:140101:72	1024.00	965.65	Образование земельного участка путем перераспределения
5	2/2	улица Салава, д.2/6	Магазины товаров первой необходимости	55:36:140101:85	5651.00	88.28	Образование земельного участка путем перераспределения
6	6-2.ИТ42	улица Конева	Земельные участки (территории) общего пользования, автомобильный транспорт	-	-	1659.52	-
7	6-2.ИТ49/1	улица Ватутина	Земельные участки (территории) общего пользования, автомобильный транспорт	55:36:140101:85	5651.00	5546.25	Образование земельного участка путем перераспределения
8	6-2.ИТ49/2	улица Ватутина	Земельные участки (территории) общего пользования, автомобильный транспорт	55:36:140101:27	29.00	11.80	Образование земельного участка путем перераспределения
9	6-2.ИТ49/3	улица Ватутина	Земельные участки (территории) общего пользования, автомобильный транспорт	-	-	88.82	-
10	6-2.ИТ49/4	улица Ватутина	Земельные участки (территории) общего пользования, автомобильный транспорт	1024.00	55:36:140101:72	58.24	Образование земельного участка путем перераспределения
11	6-2.ИТ49/5	улица Ватутина	Земельные участки (территории) общего пользования, автомобильный транспорт	-	-	11.05	-
12	6-2.ИТ49/6	улица Ватутина	Земельные участки (территории) общего пользования, автомобильный транспорт	-	-	27.24	-

Условные обозначения

- граница межевания
- красные линии
- дороги
- границы образуемых земельных участков
- образуемые земельные участки для размещения городского наземного транспорта
- части образуемых или изменяемых земельных участков
- зоны с особыми условиями использования (коммуникационные коридоры инженерных сетей), предлагаемые границы для установления публичных сервитутов
- сервитутов
- земельные участки, учтенные в государственном кадастре недвижимости с кадастровым номером по состоянию на 10.02.2016 г.
- 6-2.ИТ49/1 номер образуемого земельного участка
- 45 номер поворотной точки
- 1/1 номер части образуемого или изменяемого земельного участка