




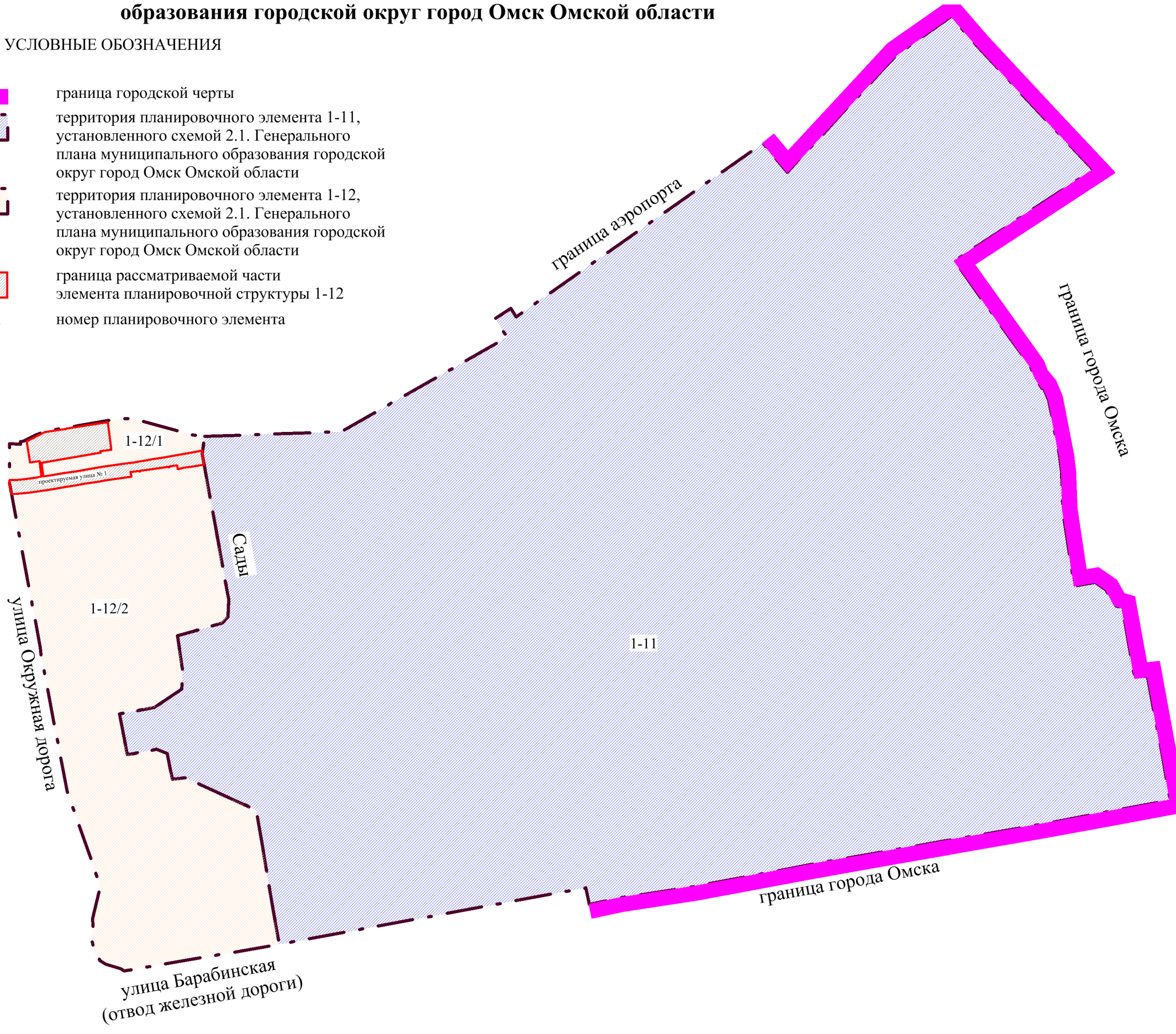


**Чертеж планировки территории части планировочного элемента 1-12, установленного схемой 2.1 Генерального плана муниципального образования городской округ город Омск Омской области, утвержденного Решением Омского городского Совета от 25 июля 2007 года № 43, расположенной в границах: земельный участок с кадастровым номером 55:36:150601:17 – западная граница земельного участка с кадастровым номером 55:36:150110:228 – южная граница земельного участка с кадастровым номером 55:36:150110:588 – земельный участок с кадастровым номером 55:36:150110:588 в Октябрьском административном округе города Омска**

**Схема расположения элементов планировочной структуры территории 1-12, установленной схемой 2.1. Генерального плана муниципального образования городской округ город Омск Омской области**

**УСЛОВНЫЕ ОБОЗНАЧЕНИЯ**










-  граница городской черты
-  территория планировочного элемента 1-11, установленного схемой 2.1. Генерального плана муниципального образования городской округ город Омск Омской области
-  территория планировочного элемента 1-12, установленного схемой 2.1. Генерального плана муниципального образования городской округ город Омск Омской области
-  граница рассматриваемой части элемента планировочной структуры 1-12
-  номер планировочного элемента



**Экспликация**

Номер элемента планировочной структуры	Номер зоны	Наименование зоны
1-12	1-12/01	Зона размещения городского наземного транспорта
1-12/1	1-12/1.1	Зона размещения производственно-коммунальных объектов инженерно - транспортной инфраструктуры IV-V классов опасности (застроенная территория)
1-12/1	1-12/1.2	Зона размещения производственно-коммунальных объектов инженерно - транспортной инфраструктуры IV-V классов опасности (застроенная территория)

**УСЛОВНЫЕ ОБОЗНАЧЕНИЯ**

-  граница проектируемой территории
-  зона размещения производственно-коммунальных объектов инженерно - транспортной инфраструктуры IV-V классов опасности (застроенная территория)
-  граница территории утвержденного проекта планировки
-  зона размещения городского наземного транспорта
-  красные линии
-  дороги на землях общего пользования
-  граница планировочного элемента
-  1-12/1 номер элемента планировочной структуры
-  1-12/1.1 номер зоны

**Схема расположения проектируемой территории**

