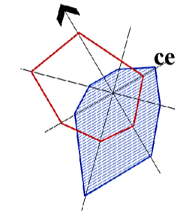


Проект планировки части территории планировочного элемента 11-1, установленного схемой
 2.1 Генерального плана муниципального образования городской округ город Омск Омской области, расположенной в границах:
 северо-восточная сторона земельного участка с кадастровым номером 55:36:130101:3341 - земельного участка с кадастровым номером 55:36:130101:6256 - земельного участка с кадастровым номером 55:36:130101:5809
 - земельного участка с кадастровым номером 55:36:130101:3403 в Кировском административном округе города Омска, для размещения линейных объектов

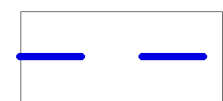
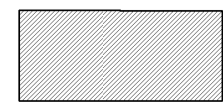


Приложение к постановлению Администрации города Омска
 от _____ № _____

Чертеж планировки территории



Улица Багнюка




Условные обозначения:

-  граница проектируемой территории
-  границы зоны планируемого размещения объектов коммунально-бытового назначения
-  граница земельных участков, учтенных в государственном кадастре недвижимости с кадастровым номером по состоянию на 20.05.2016г.
-  красные линии

Масштаб 1:600

Чертеж красных линий

Условные обозначения:

-  красные линии
-  координатная точка красных линий
-  граница проектируемой территории

Примечания

Координаты красных линий хранятся в спецчасти
 департамента архитектуры и градостроительства.
 Администрации города Омска

Масштаб 1:500