

Корректировка проекта межевания территории, расположенной в границах: ул. 1-я Любинская - ул. Волгоградская - ул. Лукашевича - левый берег реки Иртыш в Кировском административном округе города Омска с внесением изменений в утвержденный проект планировки

Чертеж межевания территории, предназначенной для размещения линейных объектов по улицам: проектируемая улица №6, проектируемая улица №7 в Кировском административном округе города Омска (планировочные элементы №№ 6-1.ИТ25, 6-1.ИТ26)

Схема расположения границ планировочных элементов линейных объектов проекта планировки территории, расположенной в границах: улица Лукашевича - улица Волгоградская - улица 1-я Любинская - левый берег реки Иртыш в Кировском административном округе города Омска



- Условные обозначения**
- граница проекта планировки
  - граница межевания планировочных элементов
  - граница планировочного элемента линейного объекта
  - проектируемая территория
  - дороги
  - 6-ИТ25 номер планировочного элемента линейных объектов
  - 14Т-Т4 сечение поперечного профиля

Характеристики и параметры частей образуемых и изменяемых земельных участков				
№ п/п	Номер части земельного участка	Номер образуемого или изменяемого земельного участка	Площадь части земельного участка, кв.м.	Вид разрешенного использования части земельного участка
1	С-25.1	55:36:100801:3217	27.77	Земельные участки (территории) общего пользования, коммунальное обслуживание
2	С-25.2	55:36:100801:3063	2.59	Земельные участки (территории) общего пользования, коммунальное обслуживание
3	С-25.3	55:36:100801:3416	3.54	Земельные участки (территории) общего пользования, коммунальное обслуживание
4	С-25.4	55:36:100801:3192	1601.36	Земельные участки (территории) общего пользования, коммунальное обслуживание
5	С-25.6.1	6-1.ИТ25.6	327.48	Земельные участки (территории) общего пользования, коммунальное обслуживание
6	С-25.8.1	6-1.ИТ25.8	44.45	Земельные участки (территории) общего пользования, коммунальное обслуживание
7	С-25.9.1	6-1.ИТ25.9	42.96	Земельные участки (территории) общего пользования, коммунальное обслуживание
8	С-25/10.1	6-1.ИТ25/10	397.44	Земельные участки (территории) общего пользования, коммунальное обслуживание
9	С-26/1.1	6-1.ИТ26/1	2046.43	Земельные участки (территории) общего пользования, коммунальное обслуживание
10	С-26/2.1	6-1.ИТ26/2	2008.69	Земельные участки (территории) общего пользования, коммунальное обслуживание
11	С-26/2.2	6-1.ИТ26/2	1883.81	Земельные участки (территории) общего пользования, коммунальное обслуживание

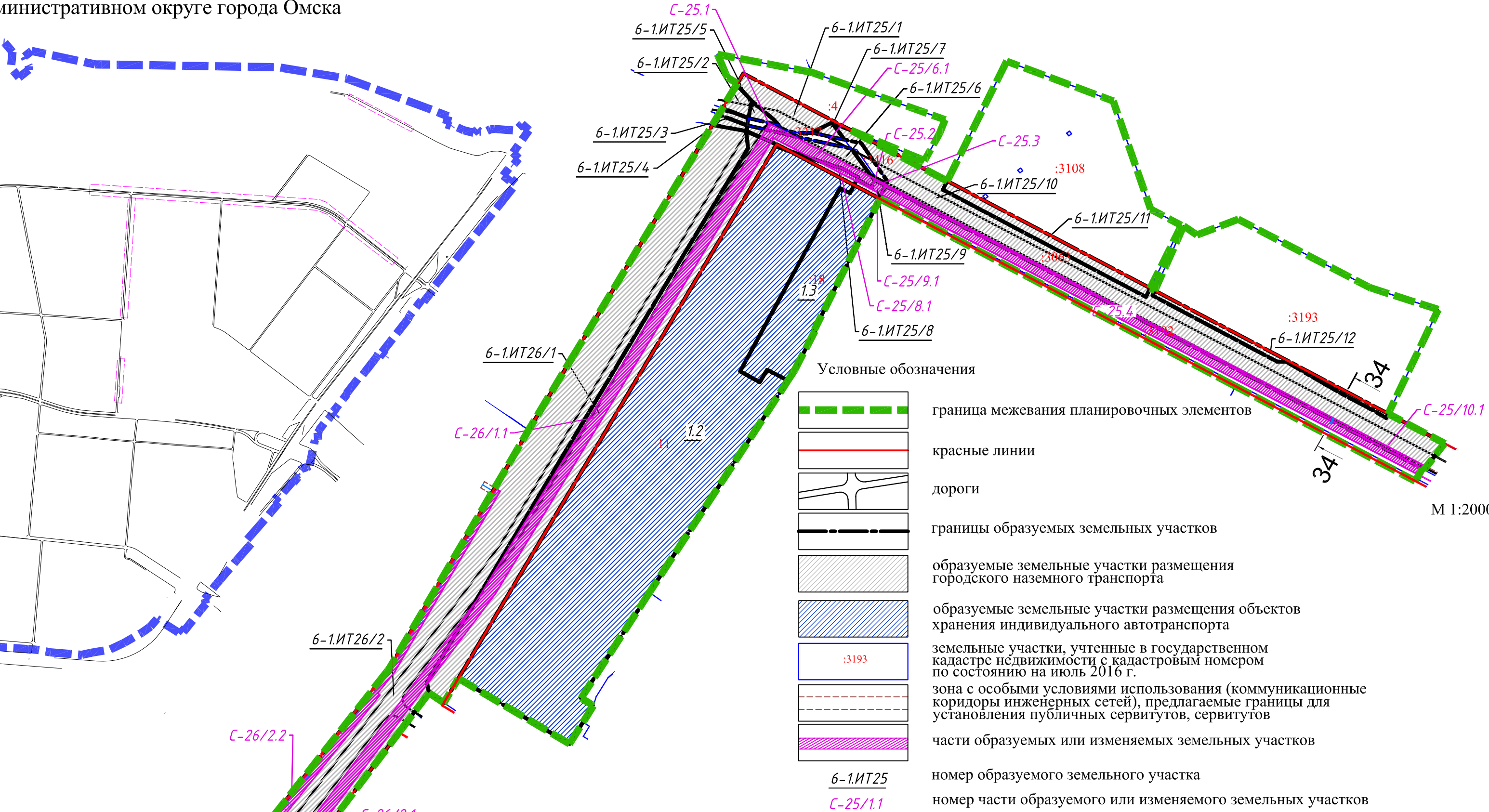
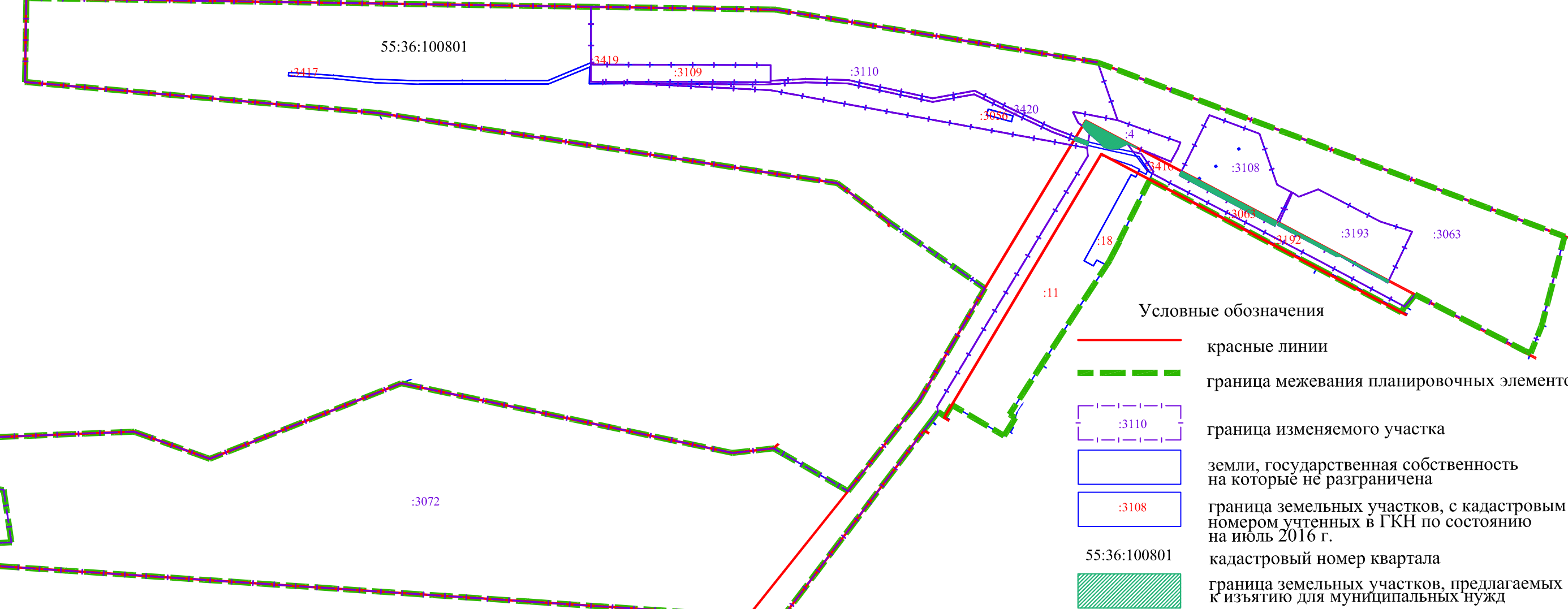
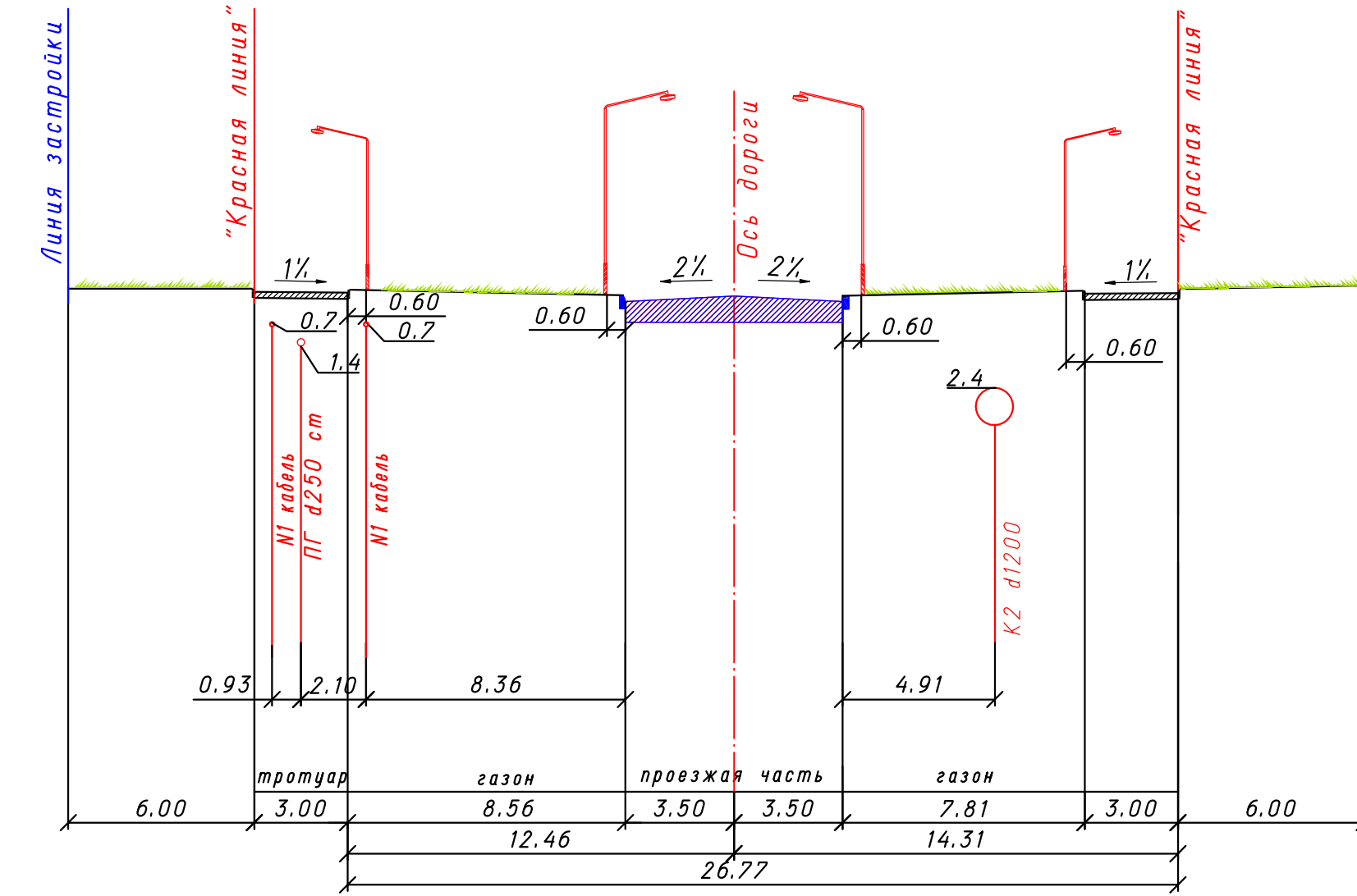


Схема кадастрового плана М 1 : 5000

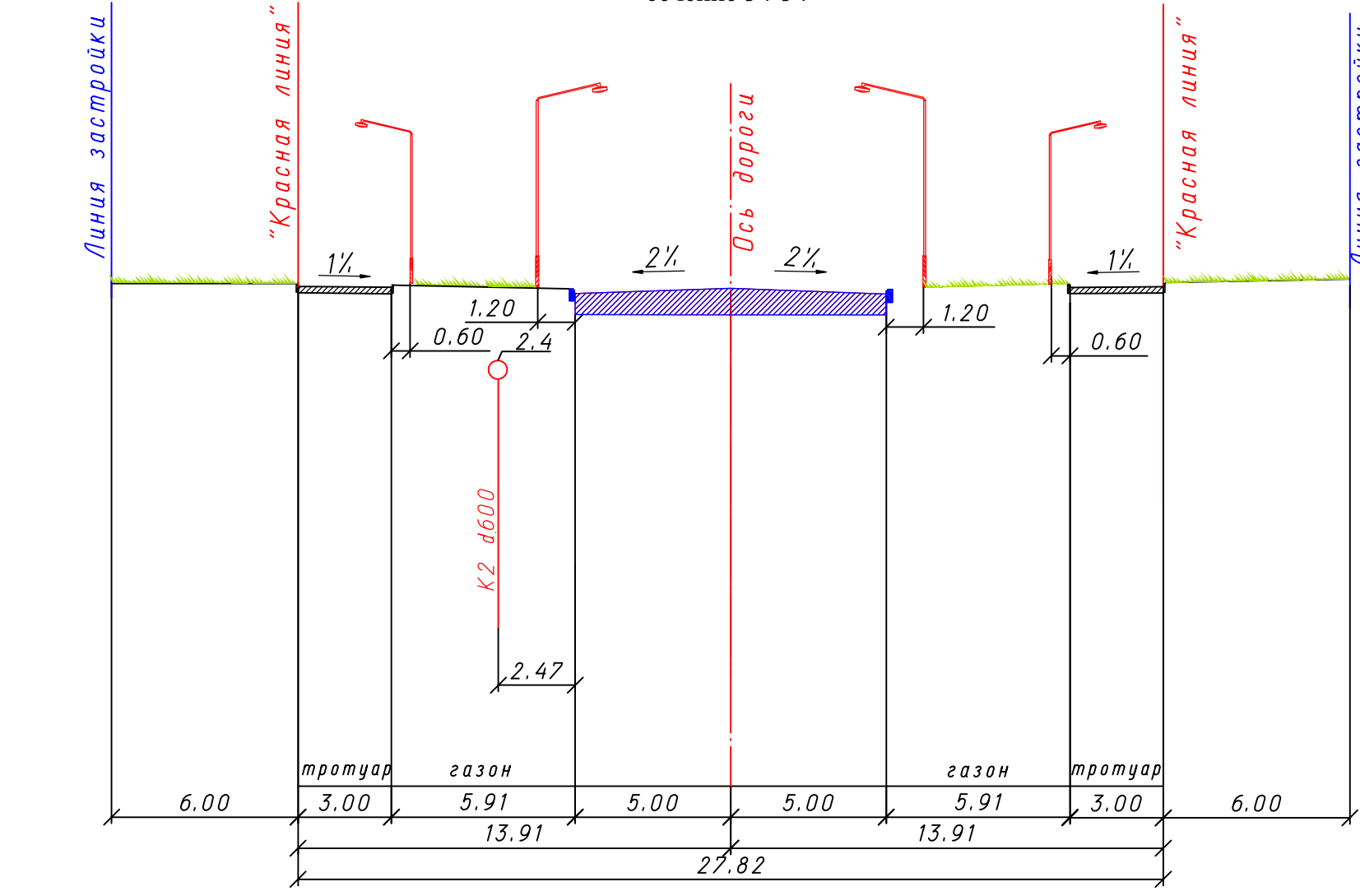


Перечень земельных участков, подлежащих изъятию для муниципальных нужд						
№ п/п	Номер земельного участка, учтенного в ГКН	Местоположение земельного участка	Разрешенное использование земельного участка	Планируемое использование земельного участка	Площадь земельного участка, учтенного в ГКН, кв.м.	Площадь изымаемой части и оставшихся частей земельного участка, кв.м.
1	55:36:100801:4	Омская область, г. Омск, ул. Мостовая, д. 63	Земли общего пользования, фактически занимаемый лодочной станцией	Земли общего пользования, фактически занимаемый лодочной станцией	3020.00	2371.12 648.88
2	55:36:100801:3108	Омская обл., г. Омск, Кировский АО, ул. Лукашевича, д. 22	Для строительства лодочной станции	Земельные участки (территории) общего пользования, автомобильный транспорт	8897.00	8224.22 672.78
3	55:36:100801:3193	Омская обл., г. Омск, Кировский АО, ул. Лукашевича, (в районе Мостовая-63)	Для строительства вхт-клуба	Земельные участки (территории) общего пользования, автомобильный транспорт	8400.00	8043.42 356.58
4	55:36:100801:3420	Омская область, г. Омск, Кировский АО, ул. Мостовая, д. 11	Для строительства (прокладки) коммуникаций инженерной инфраструктуры (ВЛ-0,4 кВ)	Земельные участки (территории) общего пользования, автомобильный транспорт	1998.00	11994.62 63.55
Итого					20317.00	20317.00
в том числе подлежащих изъятию для муниципальных нужд						1741.79

Поперечный профиль по проектируемой улице №6 сечение 33-33



Поперечный профиль по проектируемой улице №7 сечение 34-34



Приложение № к постановлению Администрации города Омска от №

Характеристики и параметры образуемых земельных участков								
№ п/п	Номер земельного участка по проекту	Местоположение	Вид разрешенного использования	Номер земельного участка, учтенного в ГКН	Площадь земельного участка, учтенного в ГКН, кв. м.	Площадь по проекту, кв.м.	Площадь по расчету, кв.м.	Примечание
1	1.2	ул. Мостовая д. 63	Гаражи-стоянки наземные многоэтажные, подземные	55:36:100801:11	20673	-	20546.95	Образование земельного участка путем перераспределения
2	1.3	ул. Мостовая д. 63	Гаражи-стоянки наземные многоэтажные, подземные	55:36:100801:18	2844	-	2762.97	Образование земельного участка путем перераспределения
3	6-1.ИТ25/1	проектируемая улица №7	Земельные участки (территории) общего пользования, автомобильный транспорт	55:36:100801:4	3020	-	685.04	Образование земельного участка путем перераспределения
4	6-1.ИТ25/2	проектируемая улица №7	Земельные участки (территории) общего пользования, автомобильный транспорт	55:36:100801:3110	50472	-	160.20	Образование земельного участка путем перераспределения
5	6-1.ИТ25/3	проектируемая улица №7	Земельные участки (территории) общего пользования, автомобильный транспорт	55:36:100801:3420	1998	-	64.13	Образование земельного участка путем перераспределения
6	6-1.ИТ25/4	проектируемая улица №7	Земельные участки (территории) общего пользования, автомобильный транспорт	55:36:100801:3110	50472	-	85.02	Образование земельного участка путем перераспределения
7	6-1.ИТ25/5	проектируемая улица №7	Земельные участки (территории) общего пользования, автомобильный транспорт	-	-	-	85.91	Образование земельного участка за счет неразграниченной земли
8	6-1.ИТ25/6	проектируемая улица №7	Земельные участки (территории) общего пользования, автомобильный транспорт	-	-	-	621.19	Образование земельного участка за счет неразграниченной земли
9	6-1.ИТ25/7	проектируемая улица №7	Земельные участки (территории) общего пользования, автомобильный транспорт	-	-	-	72.16	Образование земельного участка за счет неразграниченной земли
10	6-1.ИТ25/8	проектируемая улица №7	Земельные участки (территории) общего пользования, автомобильный транспорт	55:36:100801:11	20673	-	123.09	Образование земельного участка путем перераспределения
11	6-1.ИТ25/9	проектируемая улица №7	Земельные участки (территории) общего пользования, автомобильный транспорт	55:36:100801:18	2844	-	81.29	Образование земельного участка путем перераспределения
12	6-1.ИТ25/10	проектируемая улица №7	Земельные участки (территории) общего пользования, автомобильный транспорт	55:36:100801:3063	47862	-	5247.64	Образование земельного участка путем перераспределения
13	6-1.ИТ25/11	проектируемая улица №7	Земельные участки (территории) общего пользования, автомобильный транспорт	55:36:100801:3108	8897	-	672.78	Образование земельного участка путем перераспределения
14	6-1.ИТ25/12	проектируемая улица №7	Земельные участки (территории) общего пользования, автомобильный транспорт	55:36:100801:3193	8400	-	365.54	Образование земельного участка путем перераспределения
15	6-1.ИТ26/1	проектируемая улица №6	Земельные участки (территории) общего пользования, автомобильный транспорт	-	-	-	4710.83	Образование земельного участка за счет неразграниченной земли
16	6-1.ИТ26/2	проектируемая улица №6	Земельные участки (территории) общего пользования, автомобильный транспорт	55:36:100801:3072	345327	-	17017.98	Образование земельного участка путем перераспределения