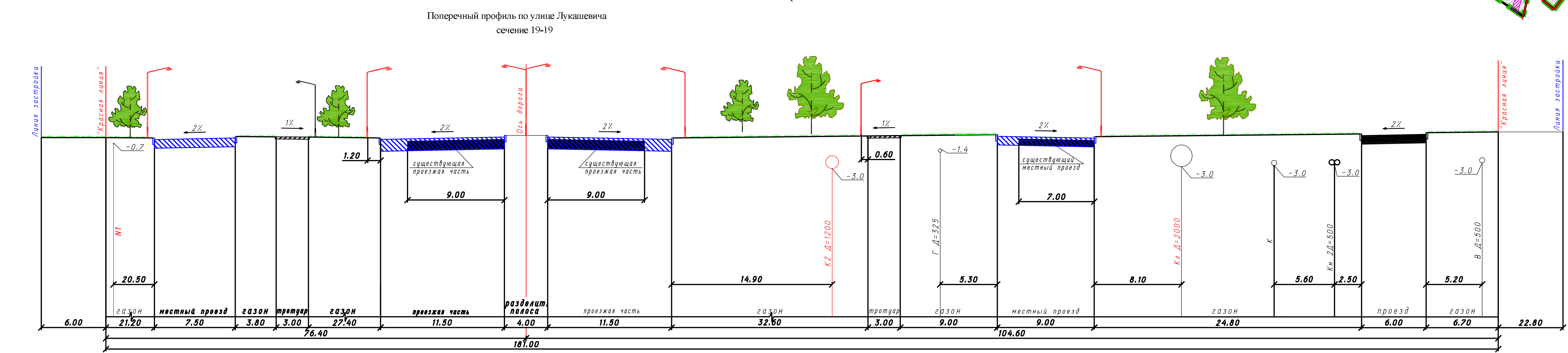
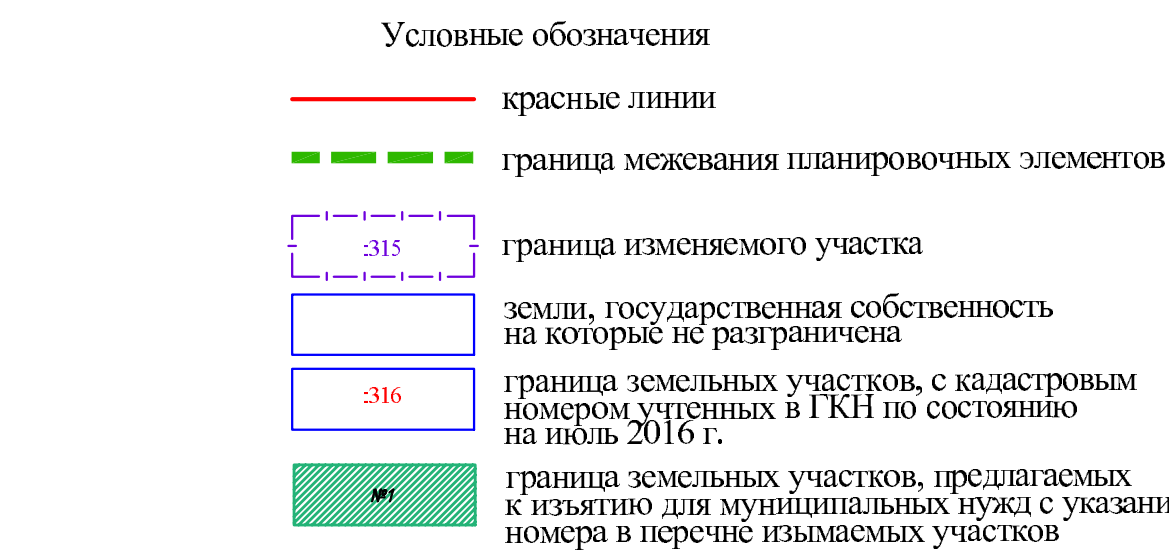
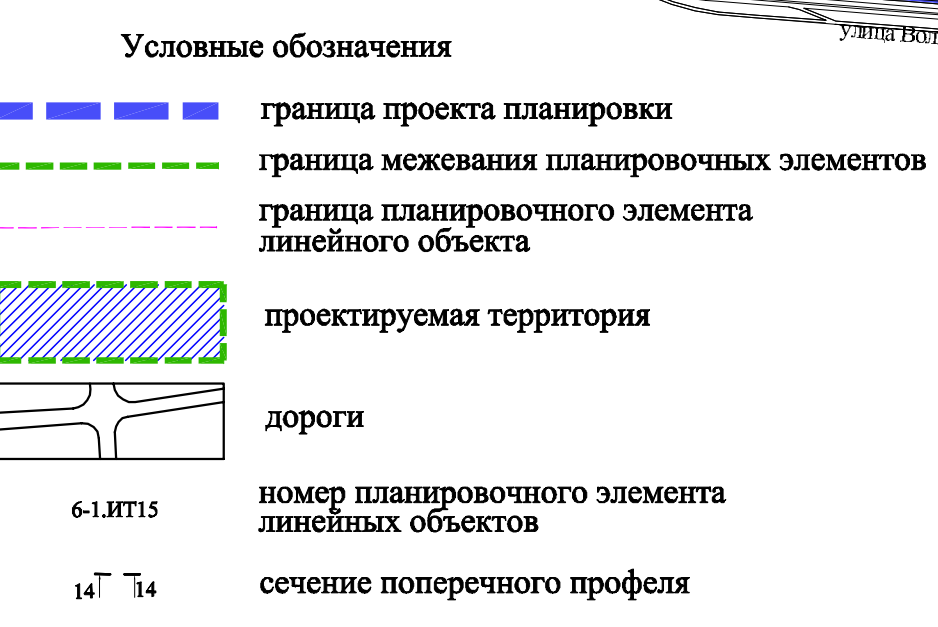


Корректировка проекта межевания территории, расположенной в границах: улица 1-я Люблинская - улица Волгоградская - улица Лукашевича - левый берег реки Иртыш в Кировском административном округе города Омска с внесением изменений в утвержденный и проект планировки территории

Чертеж межевания территории для размещения линейных объектов по улице Лукашевича в Кировском административном округе города Омска (планировочные элементы № 6-1.ИТ5, 6-1.ИТ6) (Приложение № 11 к схеме расположения планировочных элементов чертежей межевания территории)

Схема расположения границ планировочных элементов линейных объектов проекта планировки территории, расположенной в границах: улица Лукашевича - улица Волгоградская - улица 1-я Люблинская - левый берег реки Иртыш в Кировском административном округе города Омска



Примечание:
1. Типы транспортных узлов, пересечений и примыканий могут быть изменены при разработке проектной документации.
2. Проект межевания разработан на топографической съемке масштаба 1:500, выданной заказчиком.
3. Обременяемые земельные участки линейных объектов (ИТ), которые после образования будут относиться к территории общего пользования или муниципальной собственности, указываются в проекте как разграничиваемые земли.
4. Земли или земельный участок, государственная собственность на которые не разграничена, указываются в проекте как разграничиваемые земли.
5. Земельные участки с особыми условиями использования (например: 10.2/1, 10.2/2) после образования не подлежат обременению.
6. Размещение проекционных инженерных коммуникаций для коммунальных потребностей возможно в границах автомобильных дорог общего пользования и в границах застроенных территорий и соответствует с техническими регламентами.
7. Строительство планировочных инженерных сетей в существующих объектах, ремонт и реконструкция существующих сетей возможны при оформлении заказчиком с собственниками земельных участков, в границах полос автомобильных дорог (за исключением частных автомобильных дорог) осуществляется на условиях публичного сервиса.
8. Поперечные профили выполнены в масштабе 1:500.

Table with 5 columns: № п/п, Номер земельного участка, Планировочный элемент, Вид разрешенного использования, Площадь земельного участка (кв. м.), Площадь земельного участка (кв. м.). Contains detailed data for various land parcels and planning elements.

Table with 5 columns: № п/п, Номер земельного участка, Планировочный элемент, Вид разрешенного использования, Площадь земельного участка (кв. м.), Площадь земельного участка (кв. м.). Contains detailed data for various land parcels and planning elements.

Table with 5 columns: № п/п, Номер земельного участка, Планировочный элемент, Вид разрешенного использования, Площадь земельного участка (кв. м.), Площадь земельного участка (кв. м.). Contains detailed data for various land parcels and planning elements.