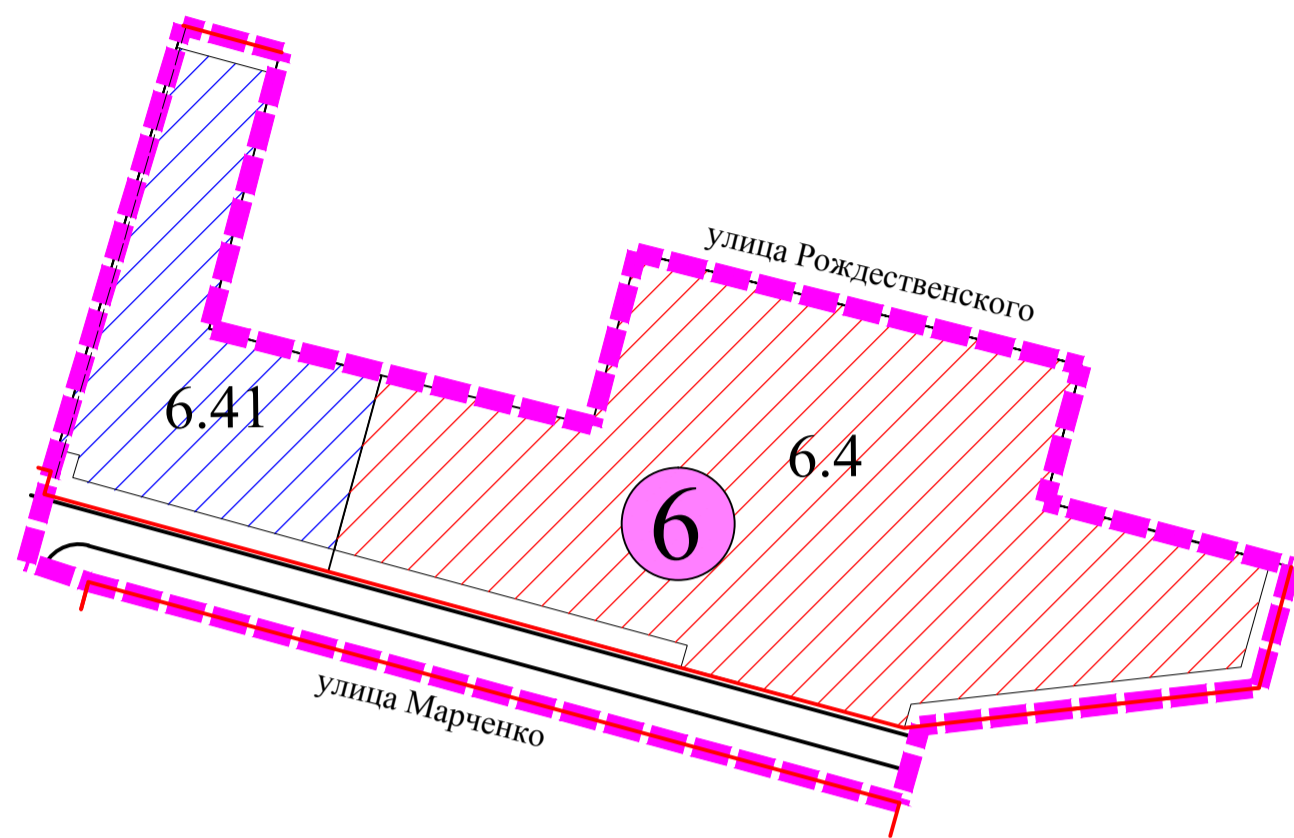


Чертеж планировки территории проекта планировки территории муниципального образования город Омск Омской области, расположенной в границах: Ленинградская площадь - проспект К. Маркса - улица Братская - граница полосы отвода железной дороги - правый берег реки Иртыш - в Центральном, Ленинском административных округах города Омска в границах зон № 6.4, № 6.41 элемента планировочной структуры № 6, в части уточнения красных линий

Приложение № 2  
к постановлению Администрации города Омска  
от \_\_\_\_\_ № \_\_\_\_\_

Приложение № 4  
к постановлению Администрации города Омска  
от 16.07.2016 № 969-п



Условные обозначения



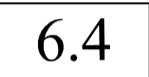


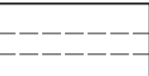





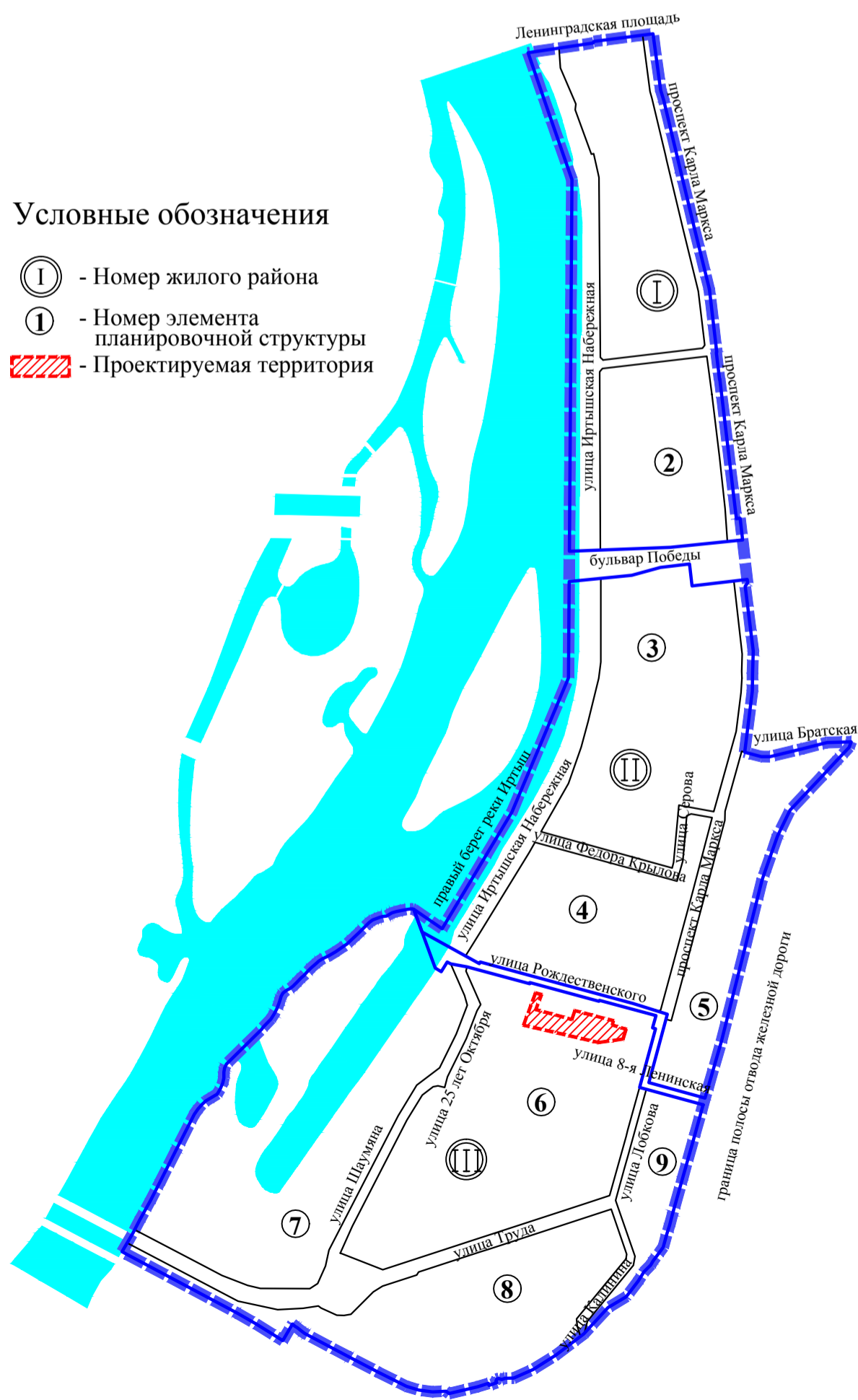
-  граница территории внесения изменений в утвержденный проект планировки
-  красные линии
-  номера зон по экспликации
-  линии, обозначающие дороги, улицы и проезды
-  границы зон размещения (планируемого размещения) объектов капитального строительства
-  граница технической зоны сетей инженерной инфраструктуры
-  зона планируемого размещения объектов административно-делового и общественного назначения
-  зона планируемого размещения производственно-коммунальных объектов IV-V классов опасности

СХЕМА РАСПОЛОЖЕНИЯ ЭЛЕМЕНТА ПЛАНИРОВОЧНОЙ СТРУКТУРЫ

Условные обозначения

-  - Номер жилого района
-  - Номер элемента планировочной структуры
-  - Проектируемая территория



Экспликация планировочного элемента

№ жилого р-на	№ элем. план. структ.	№ зон	Наименование зоны
3	6	6.4	Зона планируемого размещения объекта административно-делового и общественного назначения
		6.41	Зона планируемого размещения наземного многоэтажного гаража-стоянки на 180 машиномест