

Чертеж межевания территории элемента планировочной структуры № 5.1, расположенной в границах: улица 1-я Затонская – улица Красный Путь – Старозагородная Роша – проектируемая улица № 3 в Советском административном округе города Омска

Проект межевания территории, расположенной в границах: улица Заозерная – улица Красный Путь – улица Фрунзе – правый берег реки Иртыш в Советском и Центральном административных округах города Омска

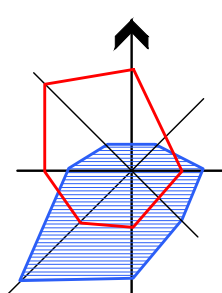
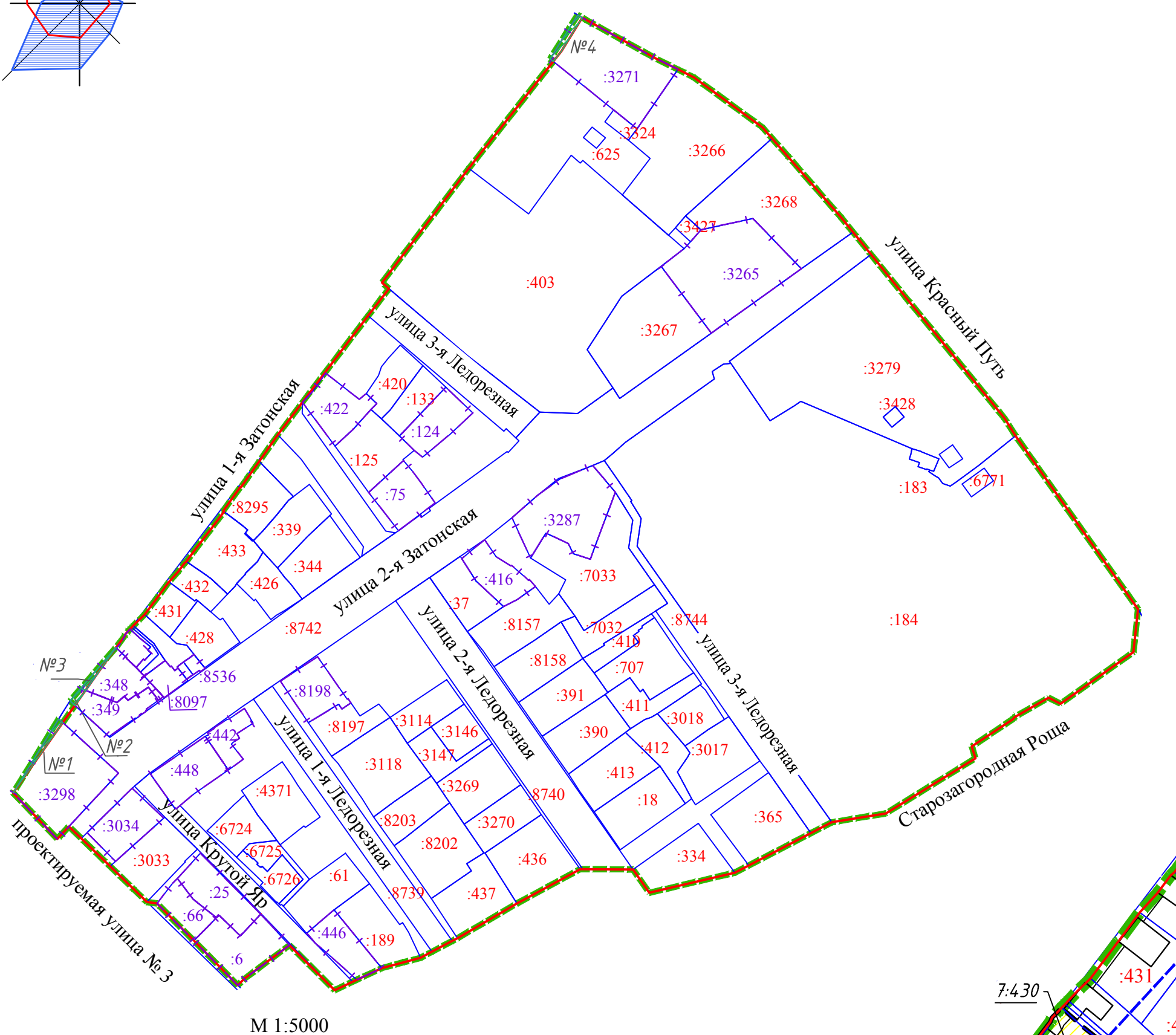
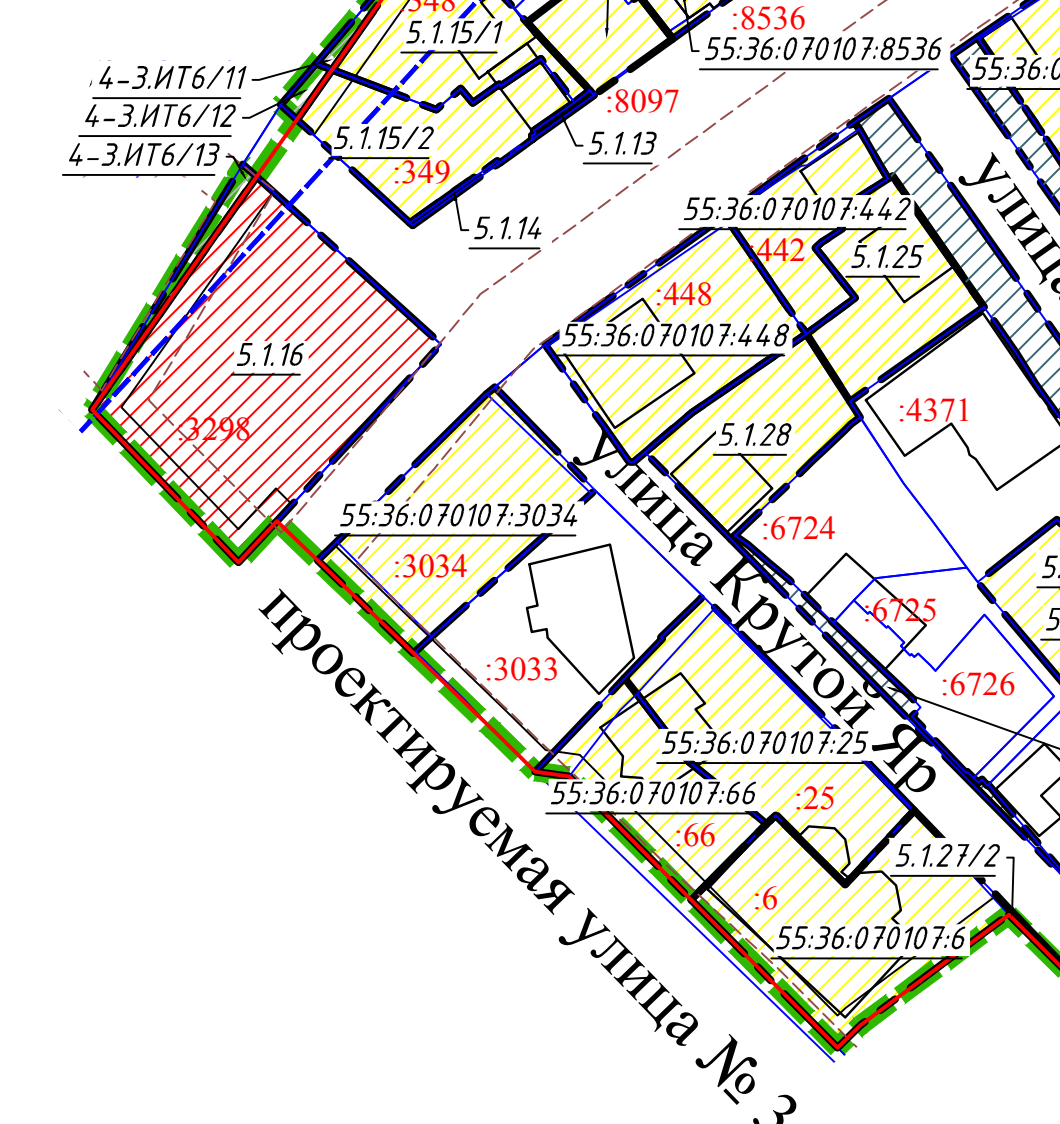


Схема кадастрового плана



- Условные обозначения: граница межевания территории, красные линии, изменения земельного участка, государственная собственность, земельные участки, предложенные к изъятию, и др.



Условные обозначения

- Условные обозначения: граница межевания территории, красные линии, границы образующих или изменяемых земельных участков, существующие здания, водоохранная зона, граница 20-метровой зоны метрополитена, и др.



- Условные обозначения: граница проекта планировки территории, красные линии, проектируемая территория, территории, на которые не выполняется межевание, и др.

Таблица №3

Table with 5 columns: No. of part, Characteristics and parameters of the part, Number of land parcel, Area, and Purpose of the part. It lists details for land parcels 1 through 7.

Таблица №2

Table with 5 columns: No. of land parcel, Location, Purpose of land parcel, Planned use, Area of land parcel, and Area of developed land parcel. It lists details for land parcels 1 through 4.

Схема расположения границ проектирования и элементов планировочной структуры проекта планировки территории, расположенной в границах: улица Заозерная – улица Красный Путь – улица Фрунзе – правый берег реки Иртыш в Советском и Центральном административных округах города Омска

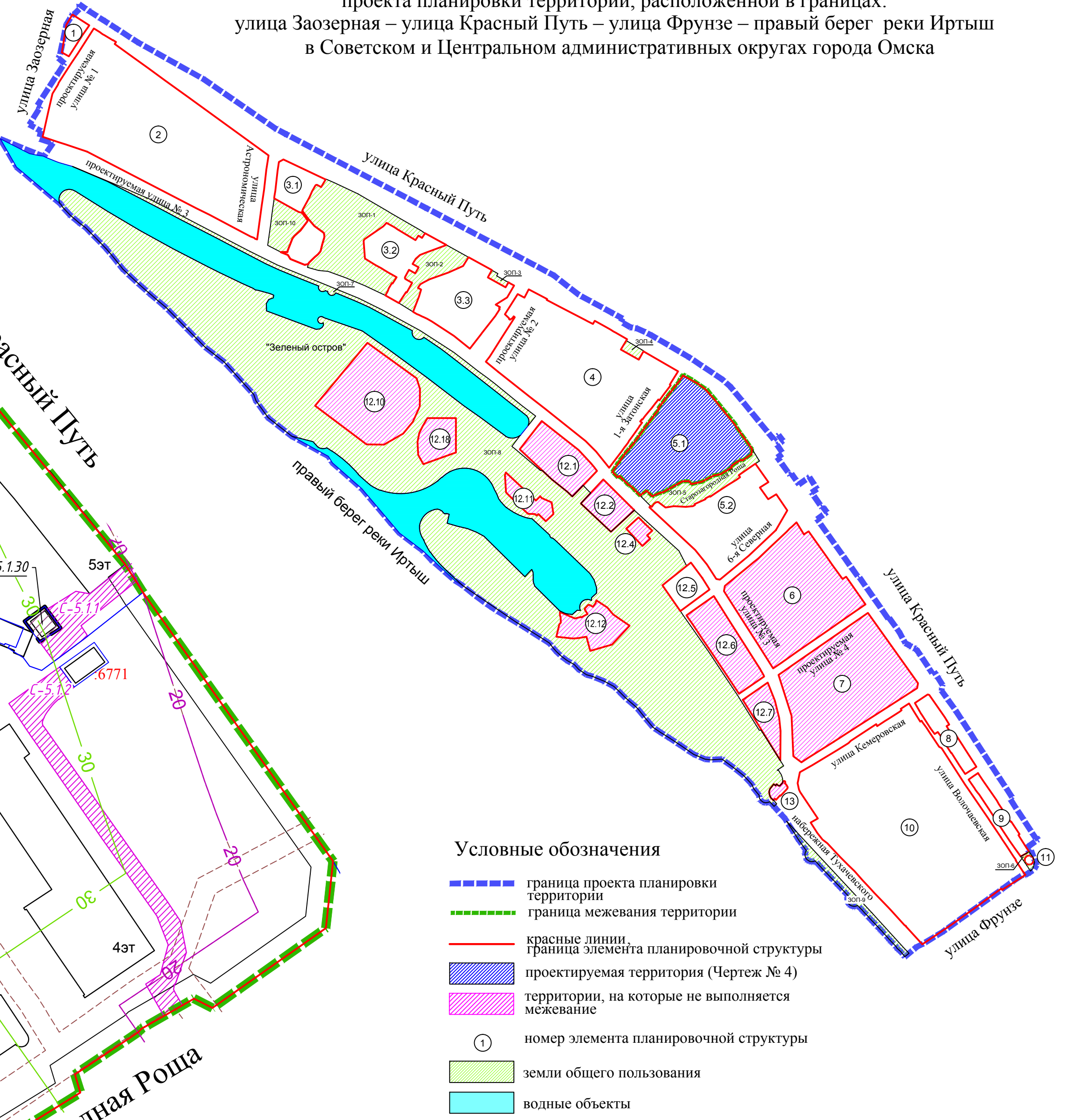


Таблица №1

Table with 8 columns: No. of land parcel, Location, Purpose of land parcel, Number of land parcel, Area, Planned use, and Remarks. It contains detailed information for 36 land parcels.

Продолжение таблицы №1

Continuation of Table 1, containing the last 19 rows of land parcel data.

Примечание: 1. Определение размеров и установление границ земельных участков осуществляется в соответствии с градостроительными регламентами и нормами отвода земельных участков, учитываемые земельные участки, и др.