

ОПИСАНИЕ МЕСТОПОЛОЖЕНИЯ ГРАНИЦ

Зона публичного сервитута для размещения линейного объекта «Газопровод-ввод к жилому дому, расположенному: г. Омск, ул. Мануильского, д. 24»





(наименование объекта, местоположение границ которого описано)

План границ объекта



Масштаб 1: 400

Используемые условные знаки и обозначения:

-  – граница публичного сервитута,
-  – проектное местоположение инженерного сооружения,
-  – граница земельного участка,
-  – характерная точка публичного сервитута.