

ГРАФИЧЕСКОЕ ОПИСАНИЕ МЕСТОПОЛОЖЕНИЯ ГРАНИЦ ПУБЛИЧНОГО СЕРВИТУТА

СХЕМА РАСПОЛОЖЕНИЯ ГРАНИЦ ПУБЛИЧНОГО СЕРВИТУТА




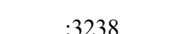


Публичный сервитут для использования земельных участков и земель в целях размещения линейного объекта «Строительство КЛ-0,4 кВ от РУ-0,4 кВ ТП-1092 до границы участка торгово-остановочного комплекса ООТ «ДК им. Малунцева»

(наименование объекта)



Масштаб 1: 800

Используемые условные знаки и обозначения:

-  – граница публичного сервитута
-  – проектное местоположение инженерного сооружения
-  – граница земельного участка, учтенного в ЕГРН
-  – номер земельного участка, учтенного в ЕГРН
-  – кадастровый номер квартала
-  – характерная точка публичного сервитута