

ГРАФИЧЕСКОЕ ОПИСАНИЕ МЕСТОПОЛОЖЕНИЯ ГРАНИЦ ПУБЛИЧНОГО СЕРВИТУТА

СХЕМА РАСПОЛОЖЕНИЯ ГРАНИЦ ПУБЛИЧНОГО СЕРВИТУТА




в отношении части земельного участка с кадастровым номером 55:36:090104:2097 в целях размещения линейного объекта «Строительство КЛ-0,4 кВ от 2 с.ш. РУ-0,4 кВ ТП-4099 до границы земельного участка офисного здания по ул. Декабристов угол ул. Пранова 32/34»

(наименование объекта)



Масштаб 1: 500

Используемые условные знаки и обозначения:

-  – граница публичного сервитута
-  – проектное местоположение инженерного сооружения
-  – граница земельного участка, учтенного в ЕГРН
- :2097 – номер земельного участка, учтенного в ЕГРН
- 55:36:090104 – кадастровый номер квартала
- 1 – характерная точка публичного сервитута