



Масштаб 1:1000

Условные обозначения:




Характерная точка границы публичного сервитута




Проектные границы публичного сервитута



Проектное местоположение инженерного сооружения




Границы ЗУ, учтенные в ЕГРН



Надписи кадастрового номера земельного участка



Граница охранной зоны



Граница и номер кадастрового квартала

## ПРИЛОЖЕНИЕ

### СХЕМА

расположения границ публичного сервитута

Местоположение публичного сервитута: Омская область, город Омск		
Площадь земельного участка 105 м <sup>2</sup>		
Обозначение характерных точек границ	Координаты, м	
	X	Y
1	2	3
1	18703.81	-3347.69
2	18694.02	-3350.61
3	18706.07	-3391.09
4	18682.48	-3407.64
5	18707.89	-3390.21
6	18696.51	-3351.96
7	18704.37	-3349.61
1	18703.81	-3347.69
Система координат: Местная		
Квартал: 55:36:130101		
Метод спутниковых геодезических измерений (определений)		
Средняя квадратическая погрешность положения характерных точек (Mt) - 0,1 м		