

ГРАФИЧЕСКОЕ ОПИСАНИЕ МЕСТОПОЛОЖЕНИЯ ГРАНИЦ ПУБЛИЧНОГО СЕРВИТУТА					
ОПИСАНИЕ ГРАНИЦ ПУБЛИЧНОГО СЕРВИТУТА, СОДЕРЖАЩЕГО КОРДИНАТЫ ХАРАКТЕРНЫХ ТОЧЕК ГРАНИЦ ПУБЛИЧНОГО СЕРВИТУТА					
Публичный сервитут для использования земельных участков и земель в целях размещения линейного объекта «Сеть газораспределения к нежилому строению, расположенному: г.Омск, ул. 22-го Партсъезда, д.97» <small>(наименование объекта)</small>					
Сведения об объекте					
№ п/п	Характеристики объекта		Описание характеристик		
1	2		3		
1	Местоположение объекта		Омская обл., г. Омск		
2	Площадь объекта ± величина погрешности определения площади ($P \pm \Delta P$)		1487±13 кв.м		
3	Иные характеристики объекта		Публичный сервитут устанавливается в соответствии со ст. 39.37 Земельного Кодекса Российской Федерации с целью размещения линейного объекта системы газоснабжения: «Сеть газораспределения к нежилому строению, расположенному: г.Омск, ул. 22-го Партсъезда, д.97»		
Сведения о местоположении границ объекта					
1. Система координат <i>МСК г.Омск</i>					
2. Сведения о характерных точках границ объекта					
Обозначение характерных точек границ	Координаты, м		Метод определения координат характерной точки	Средняя квадратическая погрешность положения характерной точки (M_t), м	Описание обозначения точки на местности (при наличии)
	X	Y			
1	2	3	4	5	6
1	19121.86	14244.53	Картометрический метод	0.10	-
2	19103.85	14254.96	Картометрический метод	0.10	-
3	19238.55	14480.68	Картометрический метод	0.10	-
4	19254.26	14470.99	Картометрический метод	0.10	-
5	19254.65	14471.59	Картометрический метод	0.10	-
6	19257.17	14469.98	Картометрический метод	0.10	-
7	19256.89	14469.52	Картометрический метод	0.10	-
8	19257.46	14468.97	Картометрический метод	0.10	-
9	19263.85	14469.63	Картометрический метод	0.10	-

1	2	3	4	5	6
10	19261.91	14471.01	Картометрический метод	0.10	-
11	19237.25	14486.10	Картометрический метод	0.10	-
12	19098.21	14253.43	Картометрический метод	0.10	-
13	19117.72	14242.51	Картометрический метод	0.10	-
14	19116.96	14215.47	Картометрический метод	0.10	-
15	19107.54	14199.26	Картометрический метод	0.10	-
16	19106.93	14190.21	Картометрический метод	0.10	-
17	19110.86	14189.26	Картометрический метод	0.10	-
18	19111.40	14198.04	Картометрический метод	0.10	-
19	19120.94	14214.40	Картометрический метод	0.10	-
1	19121.86	14244.53	Картометрический метод	0.10	-
20	19278.76	14455.98	Картометрический метод	0.10	-
21	19281.10	14459.30	Картометрический метод	0.10	-
22	19274.81	14458.44	Картометрический метод	0.10	-
20	19278.76	14455.98	Картометрический метод	0.10	-

3. Сведения о характерных точках части (частей) границы объекта

—	—	—	—	—	—
---	---	---	---	---	---

4. Сведения о частях границ объекта, совпадающих с местоположением внешних границ природных объектов и (или) объектов искусственного происхождения

Обозначение части границ		Описание прохождения части границ
от точки	до точки	
1	2	3
—	—	—

ГРАФИЧЕСКОЕ ОПИСАНИЕ МЕСТОПОЛОЖЕНИЯ ГРАНИЦ ПУБЛИЧНОГО СЕРВИТУТА

СХЕМА РАСПОЛОЖЕНИЯ ГРАНИЦ ПУБЛИЧНОГО СЕРВИТУТА

Публичный сервитут для использования земельных участков и земель в целях размещения линейного объекта
«Сеть газораспределения к нежилому строению, расположенному: г.Омск, ул. 22-го Партсъезда, д.97»

(наименование объекта)



Масштаб 1: 1000

Используемые условные знаки и обозначения приведены на отдельной странице в конце раздела.





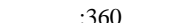



ГРАФИЧЕСКОЕ ОПИСАНИЕ МЕСТОПОЛОЖЕНИЯ ГРАНИЦ ПУБЛИЧНОГО СЕРВИТУТА

СХЕМА РАСПОЛОЖЕНИЯ ГРАНИЦ ПУБЛИЧНОГО СЕРВИТУТА

Публичный сервитут для использования земельных участков и земель в целях размещения линейного объекта
«Сеть газораспределения к нежилому строению, расположенному: г.Омск, ул. 22-го Партсъезда, д.97»

(наименование объекта)

Используемые условные знаки и обозначения:

-  – граница публичного сервитута
-  – проектное местоположение инженерного сооружения
-  - красные линии
-  – граница земельного участка, учтенного в ЕГРН
-  :360 – номер земельного участка, учтенного в ЕГРН
-  - граница кадастрового квартала
-  **55:36:040109** - кадастровый номер квартала
-  • 1 – характерная точка публичного сервитута