Приложение № 1
к Решению Омского городского Совета
от 31 января 2024 года № 115

Приложение № 2
к Решению Омского городского Совета
от 25 июля 2007 года № 43

КАРТА ПЛАНИРУЕМОГО РАЗМЕЩЕНИЯ ОБЪЕКТОВ МЕСТНОГО ЗНАЧЕНИЯ МУНИЦИПАЛЬНОГО ОБРАЗОВАНИЯ ГОРОДСКОЙ ОКРУГ ГОРОД ОМСК ОМСКОЙ ОБЛАСТИ В ОБЛАСТИ АВТОМОБИЛЬНЫХ ДОРОГ МЕСТНОГО ЗНАЧЕНИЯ
М 1:25 000

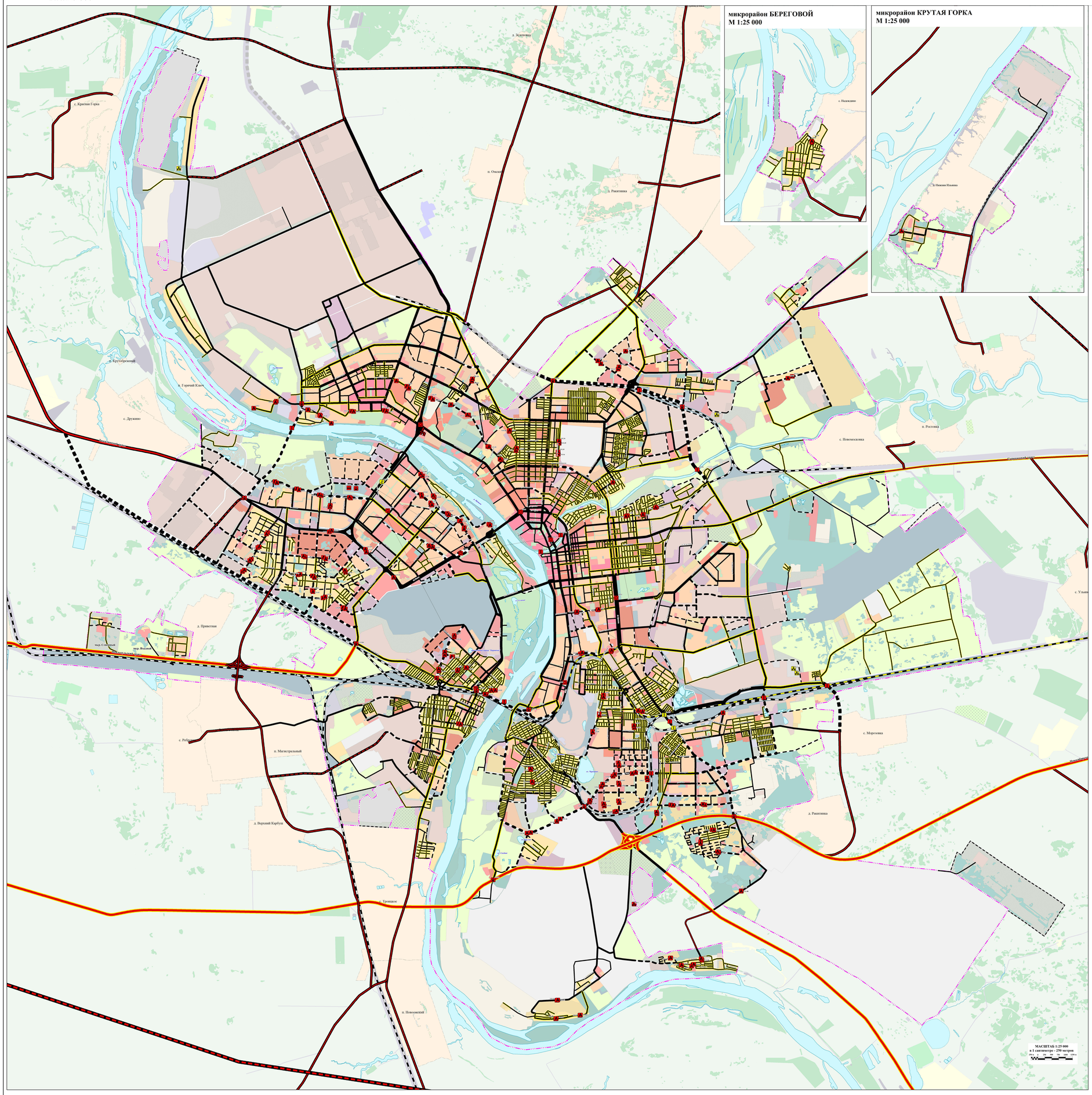

микрорайон БЕРЕГОВОЙ
М 1:25 000

микрорайон КРУТАЯ ГОРКА
М 1:25 000

СХЕМА ТРАМВАЙНЫХ ЛИНИЙ
М 1:50 000

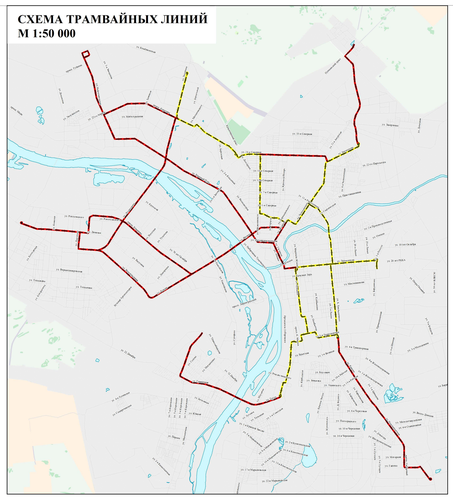

СХЕМА ТРОЛЛЕЙБУСНЫХ И АВТОБУСНЫХ ЛИНИЙ
М 1:50 000

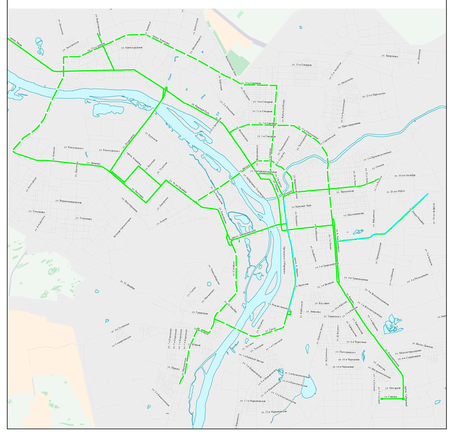

СХЕМА ВЕЛОСИПЕДНЫХ ДОРОЖЕК
М 1:50 000

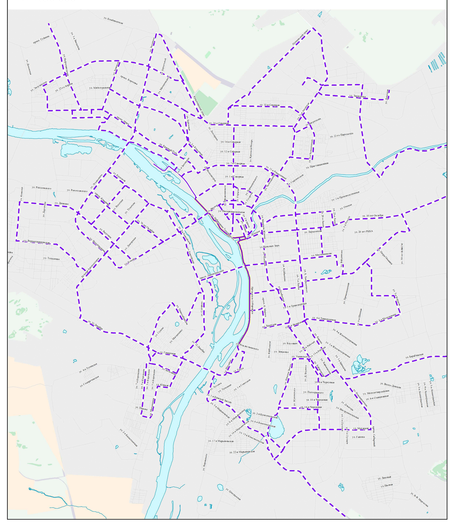

УСЛОВНЫЕ ОБОЗНАЧЕНИЯ

ГРАНИЦЫ ЕДИНИЦ АДМИНИСТРАТИВНО-ТЕРРИТОРИАЛЬНОГО ДЕЛЕНИЯ РОССИЙСКОЙ ФЕДЕРАЦИИ

СУЩЕСТВУЮЩИЙ
- Границы городского округа
- Границы населенных пунктов муниципальных образований Омского муниципального района

ПЛАНИРУЕМЫЙ
- Границы населенного пункта г. Омск

ПРИРОДНЫЕ ОБЪЕКТЫ
- Водотоки (реки, ручьи, каналы)
- Водоемы, водоемы (реки, ручьи, каналы, озеро, пруд, обвалованный карьер, водохранилище)

ОБЪЕКТЫ ТРАНСПОРТНОЙ ИНФРАСТРУКТУРЫ

ФЕДЕРАЛЬНОЕ ЗНАЧЕНИЕ
АВТОМОБИЛЬНЫЕ ДОРОГИ
СУЩЕСТВУЮЩИЙ, РЕКОНСТРУИРУЕМЫЙ, СТРОИМЫЙ И
- Автомобильные дороги федерального значения

ПЛАНИРУЕМЫЙ К РАЗМЕЩЕНИЮ
- Автомобильные дороги федерального значения

ПЛАНИРУЕМЫЙ К РЕКОНСТРУКЦИИ
- Автомобильные дороги федерального значения

ЖЕЛЕЗНОДОРОЖНЫЕ ПУТИ
СУЩЕСТВУЮЩИЙ, РЕКОНСТРУИРУЕМЫЙ, СТРОИМЫЙ И
- Железнодорожный путь общего пользования

ПЛАНИРУЕМЫЙ К РЕКОНСТРУКЦИИ
- Железнодорожный путь общего пользования

РЕГИОНАЛЬНОЕ ЗНАЧЕНИЕ
АВТОМОБИЛЬНЫЕ ДОРОГИ
СУЩЕСТВУЮЩИЙ, РЕКОНСТРУИРУЕМЫЙ, СТРОИМЫЙ И
- Автомобильные дороги регионального или межмуниципального значения

ПЛАНИРУЕМЫЙ К РАЗМЕЩЕНИЮ
- Автомобильные дороги регионального или межмуниципального значения

ПЛАНИРУЕМЫЙ К РЕКОНСТРУКЦИИ
- Автомобильные дороги регионального или межмуниципального значения

МЕСТНОЕ ЗНАЧЕНИЕ МУНИЦИПАЛЬНОГО РАЙОНА
АВТОМОБИЛЬНЫЕ ДОРОГИ
СУЩЕСТВУЮЩИЙ, РЕКОНСТРУИРУЕМЫЙ, СТРОИМЫЙ И
- Автомобильные дороги местного значения

МЕСТНОЕ ЗНАЧЕНИЕ ГОРОДСКОГО ОКРУГА
СОВМЕЩЕННЫЕ ПЕШЕХОДНЫЕ ДОРОЖКИ И ВЕЛОСИПЕДНЫЕ ДОРОЖКИ
СУЩЕСТВУЮЩИЙ, РЕКОНСТРУИРУЕМЫЙ, СТРОИМЫЙ И
- Магистральная дорога регулируемого движения
- Магистральная улица общегородского значения регулируемого движения
- Магистральная улица районного значения
- Улица и дорога местного значения
- Дорожка велосипедная

ПЛАНИРУЕМЫЙ К РАЗМЕЩЕНИЮ
- Магистральная дорога регулируемого движения
- Магистральная улица общегородского значения регулируемого движения
- Магистральная улица районного значения
- Улица и дорога местного значения
- Дорожка велосипедная

ПЛАНИРУЕМЫЙ К РЕКОНСТРУКЦИИ
- Магистральная дорога регулируемого движения
- Магистральная улица общегородского значения регулируемого движения
- Магистральная улица районного значения
- Улица и дорога местного значения
- Дорожка велосипедная

ИСКУССТВЕННЫЕ ДОРОЖНЫЕ СООРУЖЕНИЯ
ПЛАНИРУЕМЫЙ К РАЗМЕЩЕНИЮ
- Мостовое сооружение
- Транспортная развязка в разных уровнях

ПЛАНИРУЕМЫЙ К РЕКОНСТРУКЦИИ
- Мостовое сооружение
- Пешеходный переход в разных уровнях

ОБЪЕКТЫ ОБЩЕГО ПОЛЬЗОВАНИЯ ОБЩЕСТВЕННОГО ПАССАЖИРСКОГО ТРАНСПОРТА
ПЛАНИРУЕМЫЙ К РАЗМЕЩЕНИЮ
- Трамвайное депо
- Троллейбусное депо

ЛИНИИ ОБЩЕСТВЕННОГО ПАССАЖИРСКОГО ТРАНСПОРТА
СУЩЕСТВУЮЩИЙ, РЕКОНСТРУИРУЕМЫЙ, СТРОИМЫЙ И
- Троллейбусная линия

ПЛАНИРУЕМЫЙ К РАЗМЕЩЕНИЮ
- Трамвайная линия
- Автобусная линия
- Троллейбусная линия

ПЛАНИРУЕМЫЙ К РЕКОНСТРУКЦИИ
- Трамвайная линия

ОСТАНОВОЧНЫЕ ПУНКТЫ ОБЩЕСТВЕННОГО ПАССАЖИРСКОГО ТРАНСПОРТА
ПЛАНИРУЕМЫЙ К РАЗМЕЩЕНИЮ
- Остановочный пункт

ПРОЧИЕ ОБЪЕКТЫ ТРАНСПОРТНОЙ ИНФРАСТРУКТУРЫ
ПЛАНИРУЕМЫЙ К РАЗМЕЩЕНИЮ
- Транспортно-пересадочный узел

ОБЪЕКТЫ ВОДОСНАБЖЕНИЯ
ПЛАНИРУЕМЫЙ К РАЗМЕЩЕНИЮ
- Светоотражающий, светотерапевтический пункт

ПЛАНИРУЕМЫЙ К РЕКОНСТРУКЦИИ
- Светоотражающий, светотерапевтический пункт
- 1.1.1 Номер в положении о территориальном планировании

ПРОЧИЕ ЗНАЧЕНИЯ
ЛИНЕЙНО-ДОРОЖНАЯ СЕТЬ ГОРОДСКОГО ОБЩЕГО ПОЛЬЗОВАНИЯ
СУЩЕСТВУЮЩИЙ, РЕКОНСТРУИРУЕМЫЙ, СТРОИМЫЙ И
- Улица и дорога местного значения

ПЛАНИРУЕМЫЙ К РАЗМЕЩЕНИЮ
- Улица и дорога местного значения

1. Нумерация планируемых к размещению объектов и планируемых к реконструкции объектов местного значения городского округа в области автомобильных дорог местного значения соответствует нумерации объектов, приведенной в Положении о территориальном планировании муниципального образования городской округ город Омск Омской области.

2. На Карте планируемого размещения объектов местного значения городского округа в области автомобильных дорог местного значения линейные объекты федерального значения, объекты регионального значения, объекты местного значения городского округа существующие, реконструируемые, строимые и планируемые к размещению, а также существующие линейные объекты иного значения транспортной инфраструктуры отображаются в целях комплексного обозначения объектов, обеспечивающих развитие территории муниципального образования.

3. Отображение существующих, реконструируемых, строимых, планируемых к размещению, реконструкции линейных объектов федерального значения, объектов регионального значения транспортной инфраструктуры на Карте планируемого размещения объектов местного значения муниципального образования городской округ город Омск Омской области в области автомобильных дорог местного значения не является утверждением решений о размещении данных объектов.