

| ГРАФИЧЕСКОЕ ОПИСАНИЕ МЕСТОПОЛОЖЕНИЯ ГРАНИЦ ПУБЛИЧНОГО СЕРВИТУТА  |   |          |   |   |   |
|--|---|----------|---|---|---|
| ОПИСАНИЕ ГРАНИЦ ПУБЛИЧНОГО СЕРВИТУТА, СОДЕРЖАЩЕГО КОРДИНАТЫ ХАРАКТЕРНЫХ ТОЧЕК ГРАНИЦ ПУБЛИЧНОГО СЕРВИТУТА  |   |          |   |   |   |
| Публичный сервитут в отношении части земельного участка с кадастровым номером 55:36:090204:432 в целях размещения линейного объекта электроснабжения |   |          |   |   |   |
| (наименование объекта)   |   |          |   |   |   |
| Сведения об объекте  |   |          |   |   |   |
| № п/п  | Характеристики объекта  |          | Описание характеристик  |   |   |
| 1  | 2   |          | 3   |   |   |
| 1  | Местоположение объекта  |          | Омская обл., г. Омск  |   |   |
| 2  | Площадь объекта ± величина погрешности определения площади ( $P \pm \Delta P$ ) |          | 79±3 кв.м   |   |   |
| 3  | Иные характеристики объекта   |          | Публичный сервитут устанавливается в целях подключения (технологического присоединения) к сетям электроснабжения путем размещения линейного объекта «Строительство КЛ-0,4кВ соответствующей марки и сечения от 2 с.ш. РУ-0,4 кВ КТП-7336 до границы участка торгово-остановочного комплекса, местоположение которого установлено по адресу: г. Омск, ул. Б. Хмельницкого, ООТ "ПКиО им. 30 лет ВЛКСМ" (НТО 400)». Срок публичного сервитута – 10 лет. |   |   |
| Сведения о местоположении границ объекта   |   |          |   |   |   |
| 1. Система координат <i>МСК г. Омск</i>  |   |          |   |   |   |
| 2. Сведения о характерных точках границ объекта  |   |          |   |   |   |
| Обозначение характерных точек границ   | Координаты, м   |          | Метод определения координат характерной точки   | Средняя квадратическая погрешность положения характерной точки ( $M_t$ ), м | Описание обозначения точки на местности (при наличии) |
|  | X   | Y        |   |   |   |
| 1  | 2   | 3        | 4   | 5   | 6   |
| 1  | 14577.82  | 11918.60 | Картометрический метод  | 0.10  | -   |
| 2  | 14578.06  | 11923.53 | Картометрический метод  | 0.10  | -   |
| 3  | 14577.44  | 11923.83 | Картометрический метод  | 0.10  | -   |
| 4  | 14560.54  | 11931.44 | Картометрический метод  | 0.10  | -   |
| 5  | 14560.36  | 11929.31 | Картометрический метод  | 0.10  | -   |
| 6  | 14576.00  | 11922.29 | Картометрический метод  | 0.10  | -   |
| 7  | 14576.28  | 11921.63 | Картометрический метод  | 0.10  | -   |
| 8  | 14576.21  | 11918.61 | Картометрический метод  | 0.10  | -   |

| <b>1</b> | <b>2</b> | <b>3</b> | <b>4</b>               | <b>5</b> | <b>6</b> |
|----------|----------|----------|------------------------|----------|----------|
| 1        | 14577.82 | 11918.60 | Картометрический метод | 0.10     | -        |
| 9        | 14547.71 | 11937.49 | Картометрический метод | 0.10     | -        |
| 10       | 14548.83 | 11956.44 | Картометрический метод | 0.10     | -        |
| 11       | 14547.36 | 11956.59 | Картометрический метод | 0.10     | -        |
| 12       | 14546.18 | 11945.46 | Картометрический метод | 0.10     | -        |
| 13       | 14545.71 | 11937.68 | Картометрический метод | 0.10     | -        |
| 9        | 14547.71 | 11937.49 | Картометрический метод | 0.10     | -        |

**3. Сведения о характерных точках части (частей) границы объекта**

|   |   |   |   |   |   |
|---|---|---|---|---|---|
| — | — | — | — | — | — |
|---|---|---|---|---|---|

**4. Сведения о частях границ объекта, совпадающих с местоположением внешних границ природных объектов и (или) объектов искусственного происхождения**

| Обозначение части границ |          | Описание прохождения части границ |
|--------------------------|----------|-----------------------------------|
| от точки                 | до точки |                                   |
| <b>1</b>                 | <b>2</b> | <b>3</b>                          |
| —                        | —        | —                                 |

**ГРАФИЧЕСКОЕ ОПИСАНИЕ МЕСТОПОЛОЖЕНИЯ ГРАНИЦ ПУБЛИЧНОГО СЕРВИТУТА**

**СХЕМА РАСПОЛОЖЕНИЯ ГРАНИЦ ПУБЛИЧНОГО СЕРВИТУТА**

Публичный сервитут в отношении части земельного участка с кадастровым номером 55:36:090204:432 в целях размещения линейного объекта электроснабжения.







(наименование объекта)



**Масштаб 1: 1000**

Используемые условные знаки и обозначения приведены на следующем листе.

**Используемые условные знаки и обозначения:**

-  – граница публичного сервитута
-  – проектное местоположение инженерного сооружения
-  – граница земельного участка, учтенного в ЕГРН
-  – номер земельного участка, учтенного в ЕГРН
-  – кадастровый номер квартала
-  – характерная точка публичного сервитута