


УТВЕРЖДАЮ:

Глава администрации Октябрьского
административного округа города Омска


В.В. Куприянов
«29» декабря 2020 года

ПЛАН ВЫНОСА

движимого имущества, размещенного на территории
Октябрьского административного округа города Омска без правовых оснований на 2021 год
(с изменениями и дополнениями на «29» декабря 2020 года)

№ п/п	Объект выноса	Площадь занимаемого участка, кв. м (длина, п.м)	Пользователь места размещения	Адрес размещения объекта	Основание для выноса	Период выноса
1.	Металлический гаражный бокс	23,27	Неустановленный круг лиц	В 20 м восточнее многоквартирного дома 199 по улице Шебалдина, 55:36:120301:1059	АКТ обследования земельного участка от 04.12.2019 № 161	1 квартал 2021 года
2.	Металлический гаражный бокс	22,83	Неустановленный круг лиц	В 23 м восточнее многоквартирного дома 199 по улице Шебалдина, 55:36:120301:1059	АКТ обследования земельного участка от 04.12.2019 № 161	1 квартал 2021 года
3.	Металлический гаражный бокс	19,25	Неустановленный круг лиц	В 26 м восточнее многоквартирного дома 199 по улице Шебалдина, 55:36:120301:1059	АКТ обследования земельного участка от 04.12.2019 № 161	1 квартал 2021 года

4.	Металлический гаражный бокс	20,08	Неустановленный круг лиц	В 25 м юго-восточнее многоквартирного дома 199 по улице Шебалдина, 55:36:120301:1059	АКТ обследования земельного участка от 04.12.2019 № 161	1 квартал 2021 года
5.	Металлический гаражный бокс	23,64	Неустановленный круг лиц	В 28 м юго-восточнее многоквартирного дома 199 по улице Шебалдина, 55:36:120301:1059	АКТ обследования земельного участка от 04.12.2019 № 161	1 квартал 2021 года
6.	Металлический гаражный бокс	6,0	Неустановленный круг лиц	в 8 м южнее многоквартирного дома 168, по улице 20 лет РККА	АКТ обследования земельного участка от 17.07.2019 № 129	2-3 квартал 2021 года
7.	Металлический гаражный бокс	23,38	Неустановленный круг лиц	В 12 м южнее многоквартирного дома 180 по улице 20 лет РККА	АКТ обследования земельного участка от 16.12.2019 № 162	1 квартал 2021 года
8.	Металлический гаражный бокс	18,00	Жуков Е.Ю.	Земельный участок с кадастровым номером 55:36:120307:23308 вблизи жилого дома по адресу: ул. Харьковская угол 12-й Рабочей, д. 76/26	АКТ обследования земельного участка от 25.03.2020 № 189	2-3 квартал 2021 года
9.	Железобетонный гаражный бокс	21,00	Неустановленный круг лиц	В 20 м северо-западнее многоквартирного дома 19 по улице Харьковской	АКТ обследования земельного участка от 22.04.2020 № 190	2-4 квартал 2021 года
10.	Металлический гаражный бокс	18,00	Неустановленный круг лиц	В 10 м севернее индивидуального жилого дома 209 по улице 4-я Линия	АКТ обследования земельного участка от 14.08.2020 № 193	2-4 квартал 2021 года


11.	Железобетонный гаражный бокс	21,00	Неустановленный круг лиц	Земельный участок с кадастровым номером 55:36:120301:1032	АКТ обследования земельного участка от 17.11.2020	2-4 квартал 2021 года
12.	Металлический гаражный бокс	18,00	Неустановленный круг лиц	В 25 м северо-западнее индивидуального жилого дома 12 по улице Бульварной	АКТ обследования земельного участка от 08.12.2020	2-4 квартал 2021 года
13.	Металлический гаражный бокс	18,00	Неустановленный круг лиц	В 27 м северо-западнее индивидуального жилого дома 12 по улице Бульварной	АКТ обследования земельного участка от 08.12.2020	2-4 квартал 2021 года
14.	Металлический гаражный бокс	18,00	Неустановленный круг лиц	В 15 м восточнее здания 10 А по улице 3-й Транспортной	АКТ обследования земельного участка от 08.12.2020	2-4 квартал 2021 года
15.	Металлический гаражный бокс	18,00	Неустановленный круг лиц	в 40 м западнее многоквартирного дома 10 по улице Панфилова	АКТ обследования земельного участка от 15.12.2020	2-4 квартал 2021 года
16.	Металлический гаражный бокс	21,00	Неустановленный круг лиц	в 42 м западнее многоквартирного дома 10 по улице Панфилова	АКТ обследования земельного участка от 15.12.2020	2-4 квартал 2021 года
17.	Металлический гаражный бокс	21,00	Неустановленный круг лиц	в 45 м западнее многоквартирного дома 10 по улице Панфилова	АКТ обследования земельного участка от 15.12.2020	2-4 квартал 2021 года


18.	Металлический гаражный бокс	18,00	Неустановленный круг лиц	в 30 м восточнее многоквартирного дома 10 Б по улице 75-й Гвардейской бригады	АКТ обследования земельного участка от 15.12.2020	2-4 квартал 2021 года
19.	Ограждение	2,00	Неустановленный круг лиц	Земельный участок с кадастровым номером 55:36:000000:159895, вблизи дома 206 по улице 5-я Линия	АКТ обследования земельного участка от 18.12.2020	1 квартал 2021 года

Исполняющий обязанности начальника отдела земельного контроля администрации Октябрьского административного округа города Омска


А.В. Гололобов

СОГЛАСОВАНО:


/Д.С. Котов


/Т.М. Иванова


/В.В. Колобков