


УТВЕРЖДАЮ:

Глава администрации Октябрьского
административного округа города Омска
 В.В. Куприянов

«21» апреля 2021 года

ПЛАН ВЫНОСА

движимого имущества, размещенного на территории
Октябрьского административного округа города Омска без правовых оснований на 2021 год
(с изменениями и дополнениями на «21» апреля 2021 года)

№ п/п	Объект выноса	Площадь занимаемого участка, кв. м (длина, п.м)	Пользователь места размещения	Адрес размещения объекта	Основание для выноса	Период выноса
1.	Металлический гаражный бокс	23,27	Неустановленный круг лиц	В 20 м восточнее многоквартирного дома 199 по улице Шебалдина, 55:36:120301:1059	АКТ обследования земельного участка от 04.12.2019 № 161	2 квартал 2021 года
2.	Металлический гаражный бокс	22,83	Неустановленный круг лиц	В 23 м восточнее многоквартирного дома 199 по улице Шебалдина, 55:36:120301:1059	АКТ обследования земельного участка от 04.12.2019 № 161	1 квартал 2021 года
3.	Металлический гаражный бокс	19,25	Неустановленный круг лиц	В 26 м восточнее многоквартирного дома 199 по улице Шебалдина, 55:36:120301:1059	АКТ обследования земельного участка от 04.12.2019 № 161	2 квартал 2021 года

4.	Металлический гаражный бокс	20,08	Неустановленный круг лиц	В 25 м юго-восточнее многоквартирного дома 199 по улице Шебалдина, 55:36:120301:1059	АКТ обследования земельного участка от 04.12.2019 № 161	2 квартал 2021 года
5.	Металлический гаражный бокс	23,64	Неустановленный круг лиц	В 28 м юго-восточнее многоквартирного дома 199 по улице Шебалдина, 55:36:120301:1059	АКТ обследования земельного участка от 04.12.2019 № 161	2 квартал 2021 года
6.	Металлический гаражный бокс	6,0	Неустановленный круг лиц	В 8 м южнее многоквартирного дома 168, по улице 20 лет РККА	АКТ обследования земельного участка от 17.07.2019 № 129	2-3 квартал 2021 года
7.	Металлический гаражный бокс	23,38	Неустановленный круг лиц	В 12 м южнее многоквартирного дома 180 по улице 20 лет РККА	АКТ обследования земельного участка от 16.12.2019 № 162	2 квартал 2021 года
8.	Металлический гаражный бокс	18,00	Жуков Е.Ю.	Земельный участок с кадастровым номером 55:36:120307:23308 вблизи жилого дома по адресу: ул. Харьковская угол 12-й Рабочей, д. 76/26	АКТ обследования земельного участка от 25.03.2020 № 189	2-3 квартал 2021 года
9.	Железобетонный гаражный бокс	21,00	Неустановленный круг лиц	В 20 м северо-западнее многоквартирного дома 19 по улице Харьковской	АКТ обследования земельного участка от 22.04.2020 № 190	2-4 квартал 2021 года

10.	Металлический гаражный бокс	18,00	Неустановленный круг лиц	В 10 м севернее индивидуального жилого дома 209 по улице 4-я Линия	АКТ обследования земельного участка от 14.08.2020 № 193	2-4 квартал 2021 года
11.	Железобетонный гаражный бокс	21,00	Неустановленный круг лиц	Земельный участок с кадастровым номером 55:36:120301:1032	АКТ обследования земельного участка от 17.11.2020	2-4 квартал 2021 года
12.	Металлический гаражный бокс	18,00	Неустановленный круг лиц	В 25 м северо-западнее индивидуального жилого дома 12 по улице Бульварной	АКТ обследования земельного участка от 08.12.2020	2-4 квартал 2021 года
13.	Металлический гаражный бокс	18,00	Неустановленный круг лиц	В 27 м северо-западнее индивидуального жилого дома 12 по улице Бульварной	АКТ обследования земельного участка от 08.12.2020	2-4 квартал 2021 года
14.	Металлический гаражный бокс	18,00	Неустановленный круг лиц	В 15 м восточнее здания 10 А по улице 3-й Транспортной	АКТ обследования земельного участка от 08.12.2020	2-4 квартал 2021 года
15.	Металлический гаражный бокс	18,00	Неустановленный круг лиц	В 40 м западнее многоквартирного дома 10 по улице Панфилова	АКТ обследования земельного участка от 15.12.2020	2-4 квартал 2021 года
16.	Металлический гаражный бокс	21,00	Неустановленный круг лиц	В 42 м западнее многоквартирного дома 10 по улице Панфилова	АКТ обследования земельного участка от 15.12.2020	2-4 квартал 2021 года


17.	Металлический гаражный бокс	21,00	Неустановленный круг лиц	В 45 м западнее многоквартирного дома 10 по улице Панфилова	АКТ обследования земельного участка от 15.12.2020	2-4 квартал 2021 года
18.	Металлический гаражный бокс	18,00	Неустановленный круг лиц	В 30 м восточнее многоквартирного дома 10 Б по улице 75-й Гвардейской бригады	АКТ обследования земельного участка от 15.12.2020	2-4 квартал 2021 года
19.	Ограждение	2,00	Неустановленный круг лиц	Земельный участок с кадастровым номером 55:36:000000:159895, вблизи дома 206 по улице 5-я Линия	АКТ обследования земельного участка от 18.12.2020	1 квартал 2021 года
20.	Ограждение	25,00	Неустановленный круг лиц	В 15 м севернее многоквартирного дома 20 корпус 5 по проспекту Космическому	АКТ обследования земельного участка № 1 от 14.01.2021	1 квартал 2021 года
21.	Ограждение	39,00	Неустановленный круг лиц	В 30 м севернее многоквартирного дома 69 по улице 5-й Кордной	АКТ обследования земельного участка № 2 от 14.01.2021	1 квартал 2021 года
22.	Металлический гаражный бокс	18,00	Неустановленный круг лиц	В 15 м западнее многоквартирного дома 166 по улице Шебалдина	АКТ обследования земельного участка № 3 от 26.02.2021	2-4 квартал 2021 года
23.	НТО	59,2	Неустановленный круг лиц	В 56 м восточнее многоквартирного дома 10 по улице Кирова	АКТ № 160221 от 16.02.2021	2 квартал 2021 года


24.	НТО	59,2	Неустановленный круг лиц	В 61 м восточнее многоквартирного дома 10 по улице Кирова	АКТ № 160221/1 от 16.02.2021	2 квартал 2021 года
25.	НТО	76,00	Мовсесян К.Р.	В 17 м юго-западнее относительно многоквартирного дома 195 по улице Учебная	АКТ № 160321 от 16.03.2021	2 квартал 2021 года
26.	Металлическое крыльцо	18,32	Неустановленный круг лиц	В 12 м южнее многоквартирного дома 18/1 по улице Кирова	АКТ обследования земельного участка № 6 от 21.04.2021	3 квартал 2021 года
27.	Малые архитектурные формы	3,00	Неустановленный круг лиц	Относительно северной границы земельного участка с кадастровым номером 55:36:120307:3449	АКТ обследования земельного участка № 7 от 21.04.2021	2-3 квартал 2021 года

Начальник отдела земельного контроля
администрации Октябрьского административного округа города Омска


К.А. Антонов

СОГЛАСОВАНО:


/ Д.С. Котов


/ Т.М. Иванова