

ОПИСАНИЕ МЕСТОПОЛОЖЕНИЯ ГРАНИЦ

Публичный сервитут

(наименование объекта, местоположение границ которого описано (далее - объект))

Раздел 1

Сведения об объекте		
№ п/п	Характеристики объекта	Описание характеристик
1	2	3
1	Местоположение объекта	Омская область, Омск г, Большие Поля п
2	Площадь объекта \pm величина погрешности определения площади ($P \pm \Delta P$), м ²	174 \pm 5
3	Иные характеристики объекта	Публичный сервитут установлен в целях размещения объектов электросетевого хозяйства, их неотъемлемых технологических частей, необходимых для подключения (технологического присоединения) к сетям электроснабжения, срок публичного сервитута 10 лет

Раздел 2






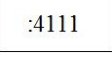

Сведения о местоположении границ объекта					
1. Система координат местная					
2. Сведения о характерных точках границ объекта					
Обозначение характерных точек границ	Координаты, м		Метод определения координат характерной точки	Средняя квадратическая погрешность положения характерной точки (Mt), м	Описание обозначения точки на местности (при наличии)
	X	Y			
1	2	3	4	5	6
1	24932.11	12415.26	Метод спутниковых геодезических измерений (определений)	0.1	-
2	24929.28	12412.44	Метод спутниковых геодезических измерений (определений)	0.1	-
3	24945.20	12395.40	Метод спутниковых геодезических измерений (определений)	0.1	-
4	24960.10	12381.44	Метод спутниковых геодезических измерений (определений)	0.1	-
5	24962.80	12384.39	Метод спутниковых геодезических измерений (определений)	0.1	-
6	24948.01	12398.25	Метод спутниковых геодезических измерений (определений)	0.1	-
1	24932.11	12415.26	Метод спутниковых геодезических измерений (определений)	0.1	-

Графическое описание местоположения публичного сервитута



Масштаб 1:1000

Используемые условные знаки и обозначения:

- | | |
|---|--|
|  | Характерная точка границы публичного сервитута и номер точки |
|  | Проектируемое инженерное сооружение |
|  | Граница публичного сервитута |
|  | Граница охранной зоны, содержащаяся в ЕГРН |
|  | Существующая часть границы, имеющиеся в ЕГРН сведения о которой достаточны для определения ее местоположения |
|  | Надписи кадастрового номера земельного участка |
|  | Обозначение номера кадастрового квартала |

Текстовое описание местоположения границ объекта		
Прохождение границы		Описание прохождения границы
от точки	до точки	
1	2	3
1	2	-
2	3	-
3	4	-
4	5	-
5	6	-
6	1	-