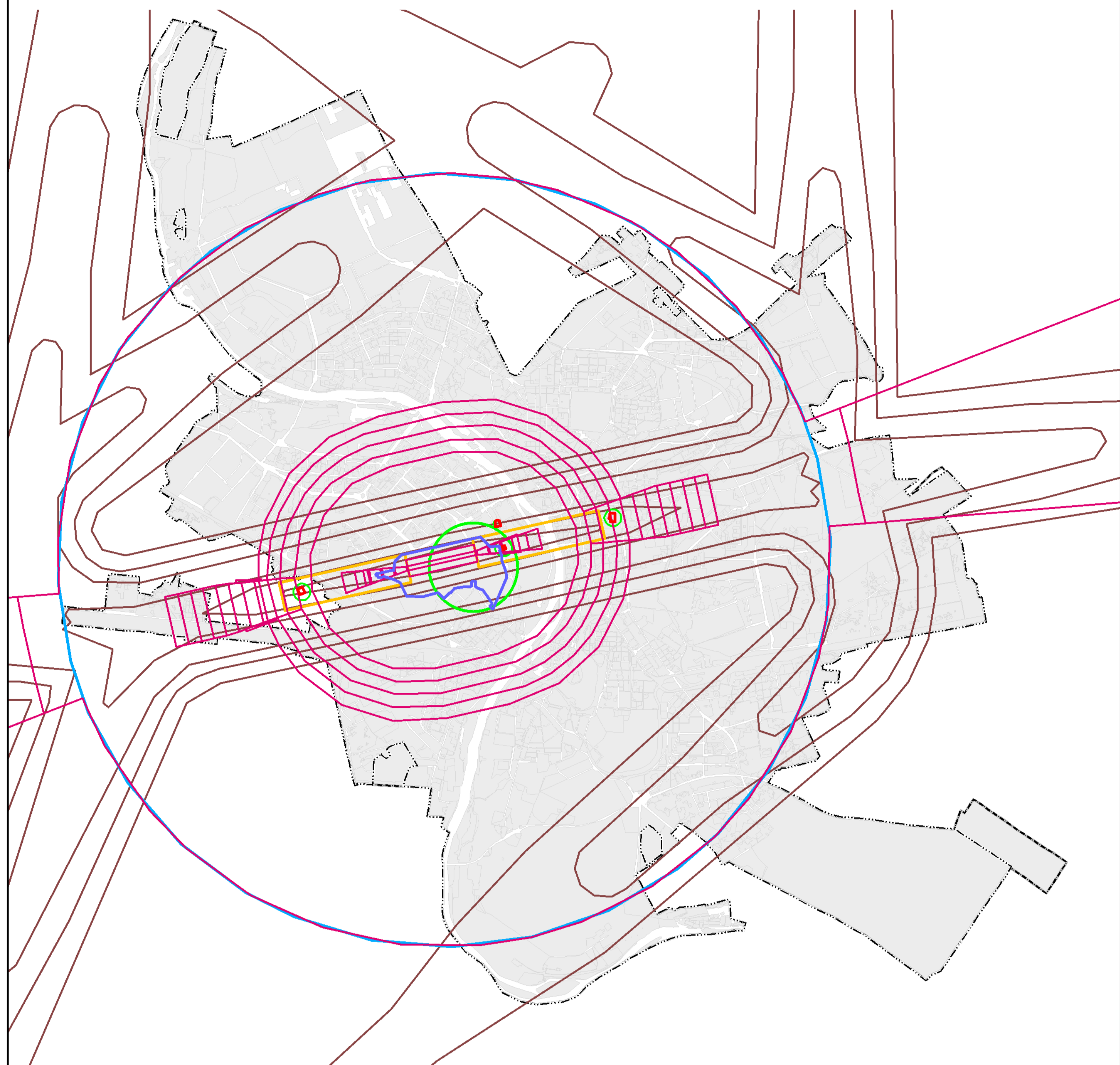
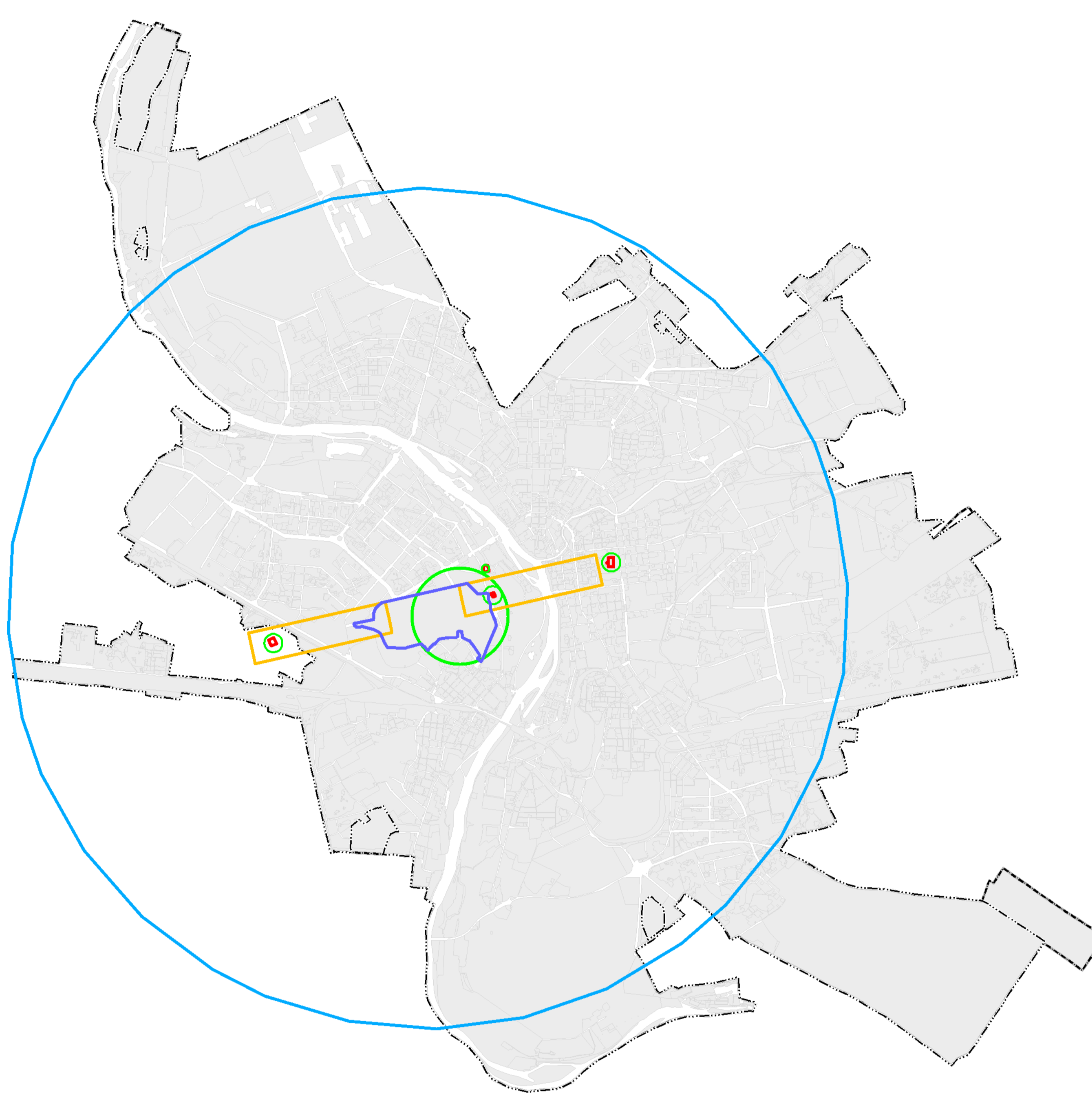


**ПРОЕКТ О ВНЕСЕНИИ ИЗМЕНЕНИЙ В ПРАВИЛА ЗЕМЛЕПОЛЬЗОВАНИЯ И ЗАСТРОЙКИ МУНИЦИПАЛЬНОГО ОБРАЗОВАНИЯ ГОРОДСКОЙ ОКРУГ ГОРОД ОМСК ОМСКОЙ ОБЛАСТИ**  
**КАРТА ЗОН ДЕЙСТВИЯ ОГРАНИЧЕНИЙ ПРИАЭРОДРОМНОЙ ТЕРРИТОРИИ АЭРОДРОМА ОМСК (ЦЕНТРАЛЬНЫЙ)**  
**М 1:100 000**

**КАРТА ЗОН ДЕЙСТВИЯ ОГРАНИЧЕНИЙ ПРИАЭРОДРОМНОЙ ТЕРРИТОРИИ АЭРОДРОМА ОМСК (ЦЕНТРАЛЬНЫЙ)**

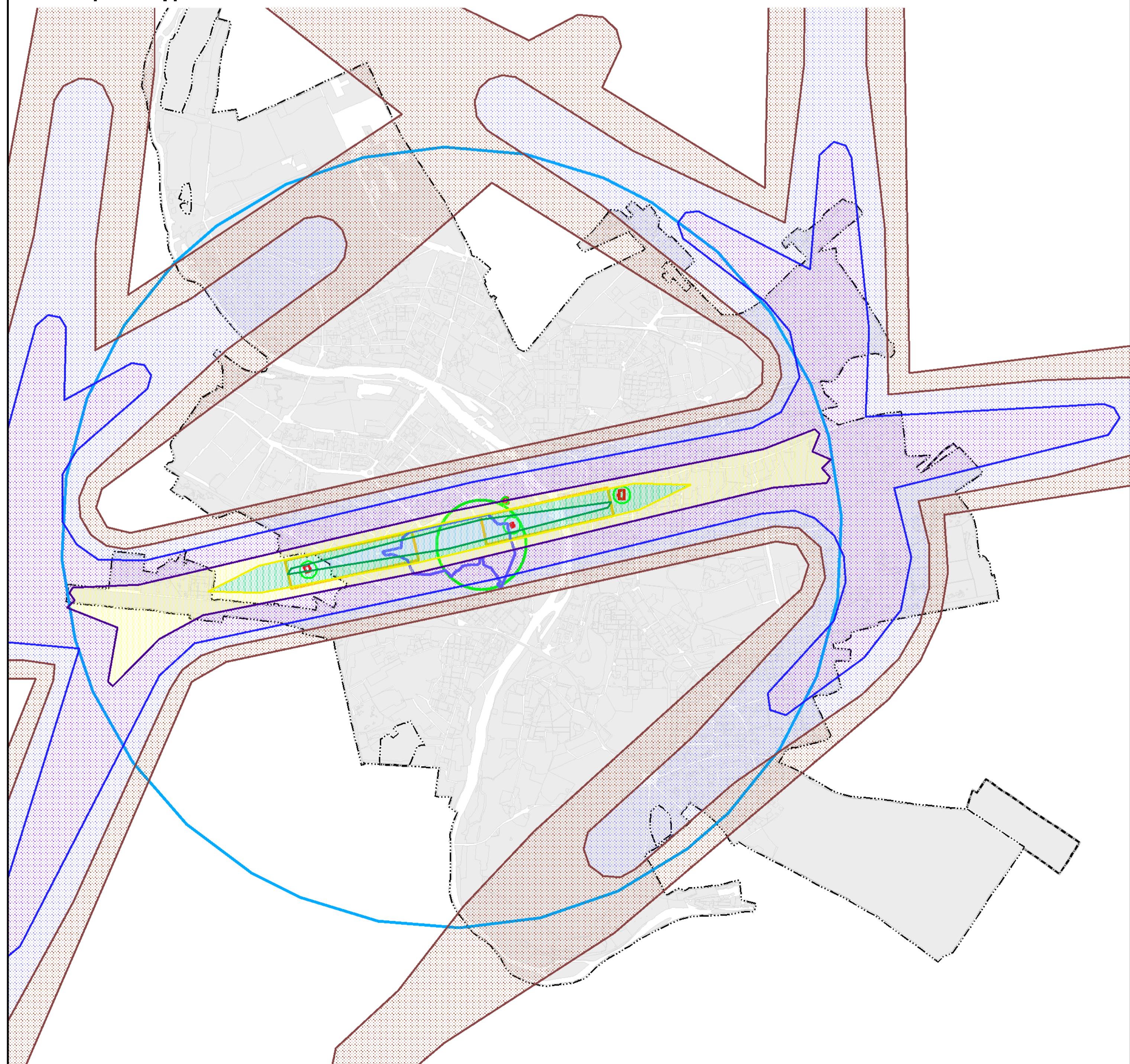


**ПРИАЭРОДРОМНАЯ ТЕРРИТОРИЯ АЭРОДРОМА ОМСК (ЦЕНТРАЛЬНЫЙ) - ГРАНИЦЫ 1, 2, 4, 5, 6 ПОДЗОН**



- УСЛОВНЫЕ ОБОЗНАЧЕНИЯ**  
**зоны с особыми условиями использования территорий**
- Первая подзона приаэродромной территории (запрет размещения объектов, не предназначенных для организации воздушного движения)
  - Вторая подзона приаэродромной территории (запрет размещения объектов, не относящихся к инфраструктуре аэропорта)
  - Третья подзона приаэродромной территории (запрет размещения объектов, высота которых превышает установленные ограничения)
  - Четвертая подзона приаэродромной территории (запрет размещения объектов, создающих помехи организации воздушного движения)
  - Пятая подзона приаэродромной территории (запрет размещения опасных производственных объектов)
  - Шестая подзона приаэродромной территории (запрет размещения объектов, способствующих массовому скоплению птиц)
  - Граница седьмой подзоны  $L_{Amax} = 60$  дБА
  - Контур максимального уровня звука  $L_{Amax} = 85$  дБА
  - Контур максимального уровня звука  $L_{Amax} = 80$  дБА
  - Контур максимального уровня звука  $L_{Amax} = 75$  дБА
  - Контур максимального уровня звука  $L_{Amax} = 70$  дБА
  - Контур максимального уровня звука  $L_{Amax} = 65$  дБА
  - Предельная высота размещаемого объекта Балтийская система высот / Высоты относительно отметки земли в Омске

**ПРИАЭРОДРОМНАЯ ТЕРРИТОРИЯ АЭРОДРОМА ОМСК (ЦЕНТРАЛЬНЫЙ) - ГРАНИЦЫ 7 ПОДЗОНЫ И КОНТУРЫ МАКСИМАЛЬНОГО УРОВНЯ ЗВУКА**



**ПРИАЭРОДРОМНАЯ ТЕРРИТОРИЯ АЭРОДРОМА ОМСК (ЦЕНТРАЛЬНЫЙ) - ГРАНИЦЫ 3 ПОДЗОНЫ**

