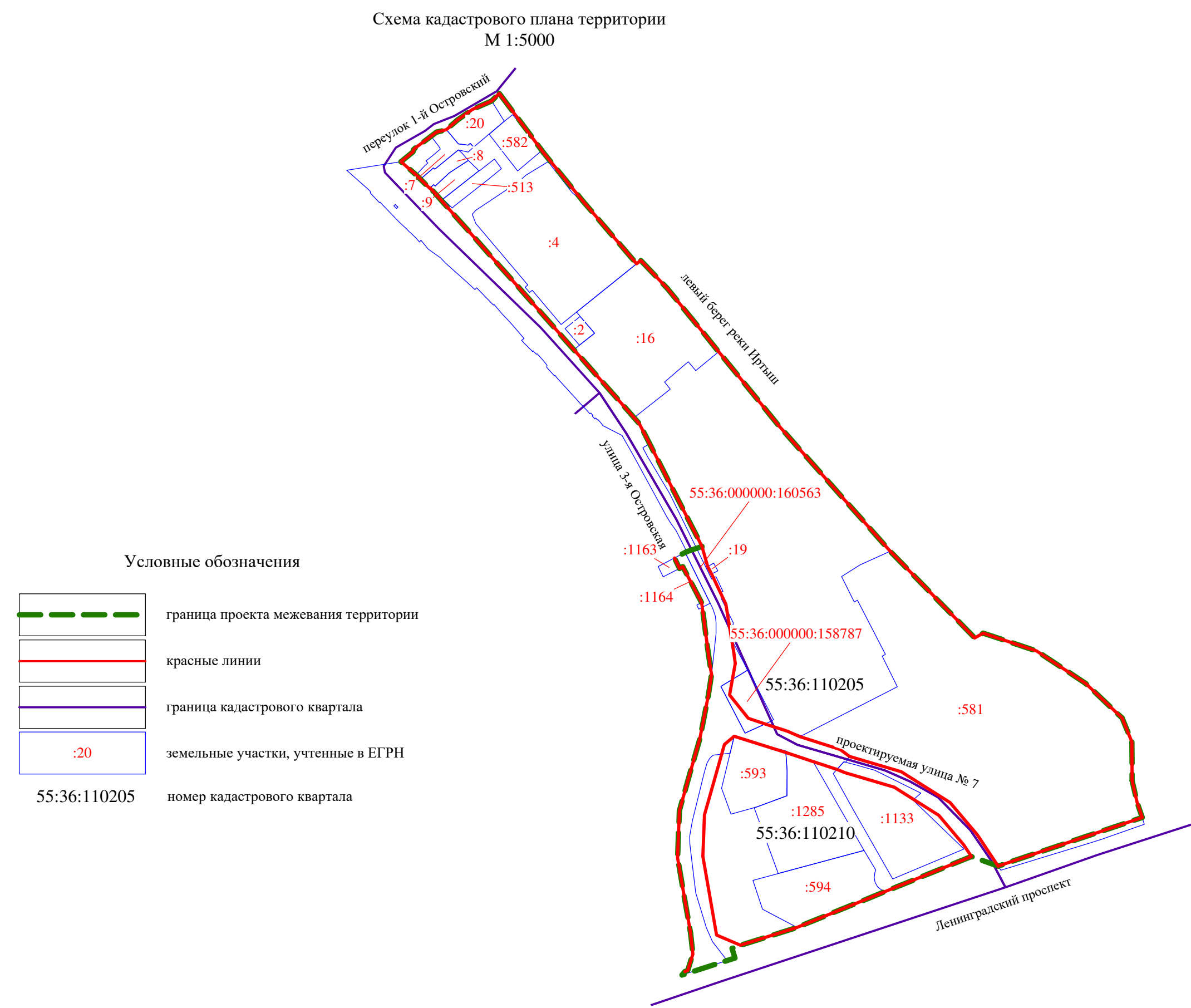


Чертеж межевания территории элементов планировочной структуры №№ 9, 13, № 6-3.ИТ2, № 6-3.ИТ3 планировочного района II проекта планировки территории, расположенной в границах: Ленинградский проспект – улица Волгоградская – улица Конева – левый берег реки Иртыш в Кировском административном округе города Омска

Приложение к проекту межевания территории элементов планировочной структуры №№ 9, 13, № 6-3.ИТ2, № 6-3.ИТ3 планировочного района II проекта планировки территории, расположенной в границах: Ленинградский проспект – улица Волгоградская – улица Конева – левый берег реки Иртыш в Кировском административном округе города Омска

1 этап образования земельных участков



2 этап образования земельных участков

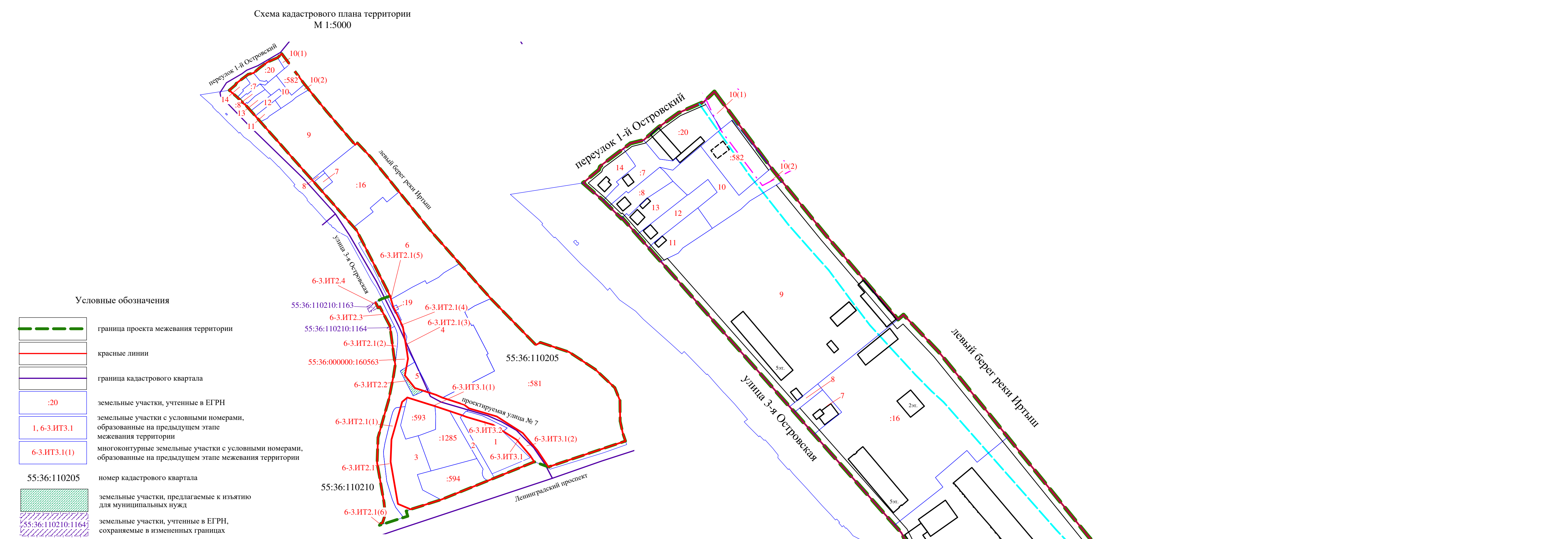
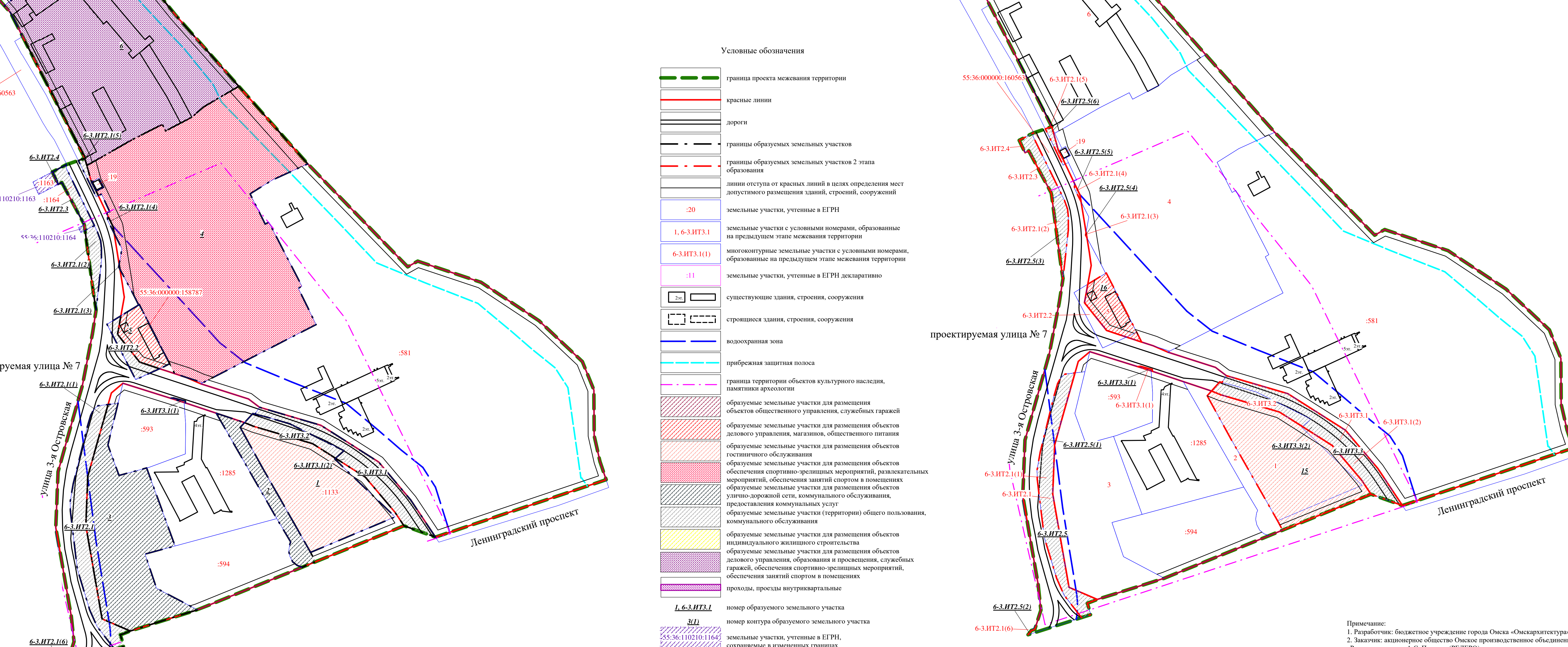
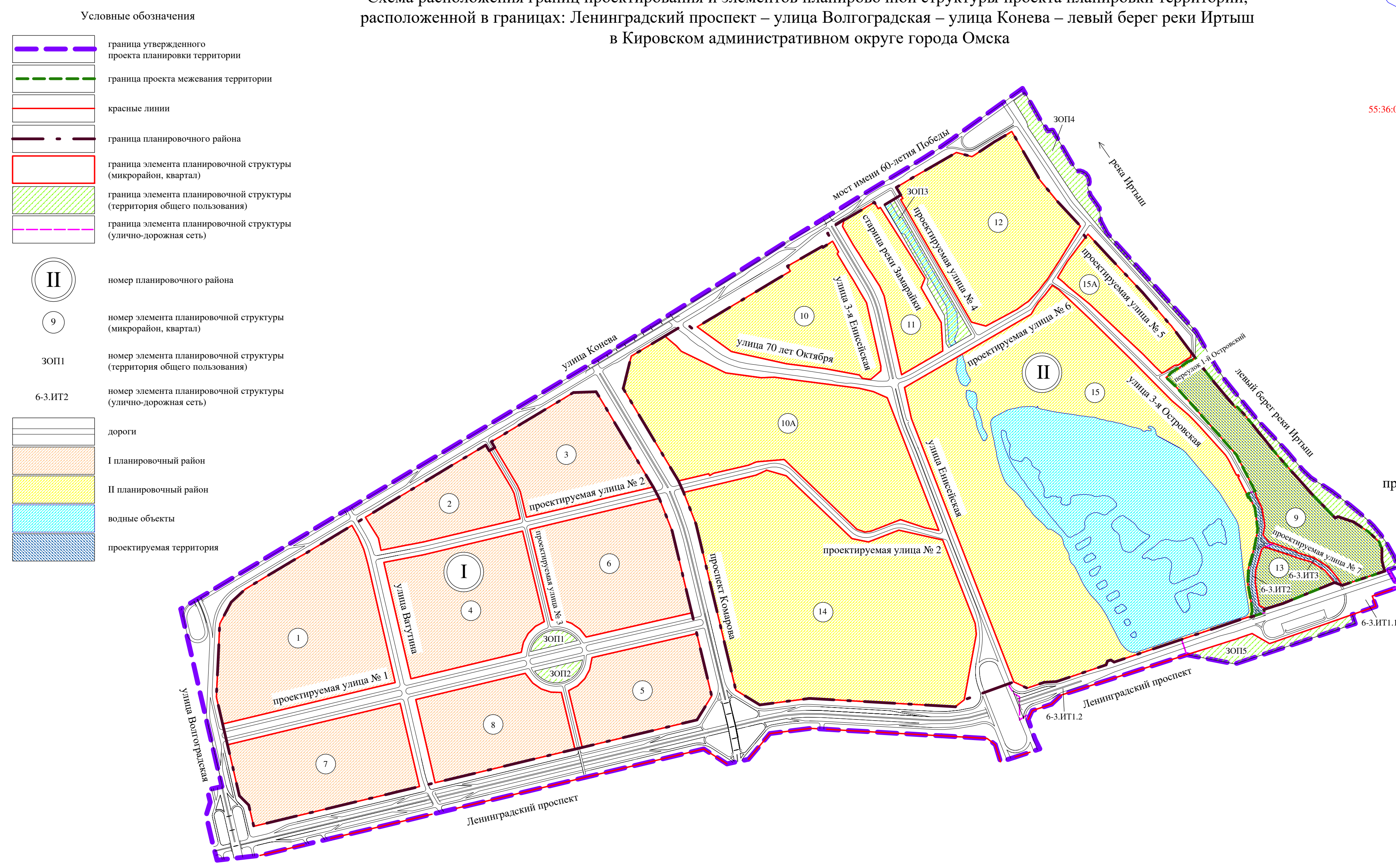


Схема расположения границ проектирования и элементов планировочной структуры проекта планировки территории, расположенной в границах: Ленинградский проспект – улица Волгоградская – улица Конева – левый берег реки Иртыш в Кировском административном округе города Омска



Примечание:
 1. Разработчик: бюджетное учреждение города Омска «Омскархитектура».
 2. Заказчик: акционерное общество Омского производственного объединения «Разновозрастная А.С. Попова» (РЕПЕР).
 3. Координаты характерных точек определены аналитическим методом, средняя квадратичная погрешность местоположения характерных точек не более 0,10 м.